

BIBLIOGRAFIA

- Atlas hydrologiczny Polski (red. J. Stachy). IMGW. Wyd. Geologiczne, Warszawa 1987.
- Atlas zasobów, walorów i zagrożeń środowiska geograficznego Polski. PAN IGiPZ. Agencja Reklamowo-Wydawnicza A. Grzegorzczak, Warszawa 1994.
- Bank Danych Lokalnych gminy miejskiej Kościan.
- Geografia Polski. Mezoregiony fizyczno-geograficzne, Kondracki J., 1991 Wyd. Naukowe PWN, Warszawa.
- Gminy w Polsce w 1996r. Główny Urząd Statystyczny, Warszawa 1998.
- Gospodarka nieruchomościami, zagospodarowanie przestrzeni i prawo budowlane, Zeszyt 6, Kancelaria Prezesa Rady Ministrów, Warszawa 1999r.
- Koncepcja krajowej sieci ekologicznej ECONET – POLSKA. IUCN – Program Europy. Liro A., red., 1995, Fundacja IUCN Poland. Warszawa.
- Koncepcja polityki przestrzennego zagospodarowania kraju – Polska 2000 plus. Makroregionalne konferencje konsultacyjne. Centralny Urząd Planowania Warszawa 1995.
- Koncepcja polityki przestrzennego zagospodarowania kraju – Polska 2000 plus – raporty 1, 2, 3 wykonane przez zespoły ekspertów pod kierunkiem J. Kołodziejkiego. Centralny Urząd Planowania Warszawa 1995.
- Koncepcja polityki przestrzennego zagospodarowania kraju – Polska 2000 plus – Rządowe Centrum Studiów Strategicznych, Warszawa lipiec 1997.
- Koncepcja polityki przestrzennego zagospodarowania kraju, Rządowe Centrum Studiów Strategicznych, Warszawa, marzec i październik 1999r.
- Leksykon miast polskich, Jerzy Kwiatek i Teofil Lijewski, Muza, Warszawa 1998.
- Mapa Głównych Zbiorników Wód Podziemnych (GZWP) w Polsce wymagających szczególnej ochrony 1:500.000. Kleczkowski A.S. (red.), 1990, Instytut Hydrogeologii i Geologii Inżynierskiej. AGH Kraków, 1990.
- Mapa hydrogeologiczna Polski 1:200.000. Arkusz 35 – Poznań. Choiński A., Suchancki P., Woś D., Żurawski M., 1988 – PIG Wyd. Geologiczne Warszawa.
- Mapa sytuacyjno-wysokościowa miasta Kościana w skali 1:10.000.
- Mapa topograficzna Polski. Kościan N-33-141/142. 1:100.000. Oddział Topograficzny Sztabu Generalnego WP, PPGK, WZK. Warszawa 1997.
- Miejscowy plan zagospodarowania przestrzennego miasta Kościana, mgr inż. arch. K. Czechowska, mgr. M. Reterski, mgr inż. E. Bolińska, mgr inż. A. Ditberner, mgr inż. M. Dubowska, mgr M. Załuska, tech. J. Maj, Biuro Programowania i Projektowania Rozwoju Łodzi, Łódź, 1994.

Nowa Karta Ateńska 1998 – Zasady planowania miast przyjęte przez Europejską Radę Urbanistów, Towarzystwo Urbanistów Polskich, Warszawa 1998

Nowy podział kompetencji i zadań w administracji rządowej i samorządzie terytorialnym – stan prawny na dzień 1 sierpnia 1999r. – Zeszyt 2, Kancelaria Prezesa Rady Ministrów, Warszawa styczeń-luty 1999.

Objaśnienia do mapy hydrogeologicznej Polski 1:200.000. Arkusz Poznań. PiG. Płochniewski Z., red., 1990, Wyd. Geologiczne, Warszawa.

Objaśnienia mapy obszarów Głównych Zbiorników Wód Podziemnych (GZWP) w Polsce wymagających szczególnej ochrony 1:500.000, Kleczkowski A. S., Instytut Hydrogeologii i geologii Inżynierskiej AGH, Kraków, 1990

Plan miasta Kościana.

Przyrodnicze kryteria gospodarki przestrzennej w świetle Ustawy o zagospodarowaniu przestrzennym z 1994 roku, Kozłowski S., 1995, Warszawa.

Raport o stanie środowiska w województwie leszczyńskim w 1993r. PIOŚ-WIOŚ. Biblioteka Monitoringu Środowiska. Leszno, 1994.

Raport o stanie zagospodarowania przestrzennego kraju, etap I, Instytut Gospodarki Przestrzennej i Komunalnej, Warszawa, listopad 1994, kierownik zespołu prof. dr hab. Elżbieta Wysocka.

Rocznik statystyczny woj. leszczyńskiego, Urząd Statystyczny w Lesznie, 1998.

Rozporządzenie MOŚZNiL z dnia 12.02.1990r. w sprawie ochrony powietrza przed zanieczyszczeniem (Dziennik Ustaw RP nr 15, poz. 92).

Rozporządzenie MOŚZNiL z dnia 12.08.1998r. w sprawie szczegółowych zasad ochrony przed promieniowaniem szkodliwym dla ludzi i środowiska, dopuszczalnych poziomów promieniowania, jakie mogą powstać w środowisku...(Dz.U. Nr 107, poz. 676)

Rozporządzenie Rady Ministrów z 7 sierpnia 1998r. w sprawie utworzenia powiatów (Dz.U. Nr 103, poz. 652).

Rozporządzenie Rady Ministrów z 23 stycznia 1996r. w sprawie ustalenia sieci autostrad i dróg ekspresowych (Dz.U. Nr 12, poz. 63).

Rozporządzenie Ministra Przemysłu i Handlu z 14 lipca 1995r. w sprawie warunków technicznych jakim powinny odpowiadać sieci gazowe (Dz.U. Nr 139, poz. 686).

Strategia rozwoju Kościana – raport z pierwszego etapu prac Zarząd Miasta Kościan, Kościan wrzesień 1998.

Studium zagospodarowania przestrzennego województwa – poradnik metodyczny. Praca zbiorowa pod redakcją mgr Kazimierza Balda, Wydawnictwo: Towarzystwo Urbanistów Polskich, Zarząd Główny, Warszawa 1996, pod egidą Ministerstwa Gospodarki Przestrzennej i Budownictwa – Departament Urbanistyki i Gospodarki Miejskiej.

Studium uwarunkowań i kierunków zagospodarowania przestrzennego gminy – poradnik metodyczny – Urząd Mieszkalnictwa i Rozwoju Miast, Instytut Gospodarki Przestrzennej i Komunalnej – koordynacja dr hab. inż. arch. Zygmunt Ziobrowski, prof. IGPK, Kraków 1998.

Uchwała Rady Miasta Kościan Nr XXXVI/366/97 z dnia 11 lutego 1997 o przystąpieniu do sporządzania „Studium uwarunkowań i kierunków zagospodarowania przestrzennego miasta Kościana”.

Ustawa z dnia 10 kwietnia 1997r. „Prawo energetyczne” (Dz.U. Nr 54, poz. 348 z późn. zm.).

Ustawa z dnia 24 VII 1998r. o wprowadzeniu zasadniczego trójstopniowego podziału terytorialnego kraju (Dz.U. Nr 96, poz. 603).

Ustawa o zagospodarowaniu przestrzennym z dnia 7 lipca (Dz.U. Nr 89, poz. 415 wraz z późn. zm. – tekst jednolity Dz.U. Nr 15 z 1999 poz. 139).


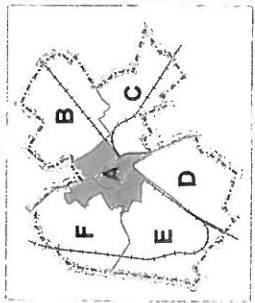
Wnioski i informacje do STUDIUM – pisma:

- Dyrekcja Okręgu Infrastruktury Kolejowej w Poznaniu Wydział Inwestycji Rozwoju W2c-070/190/99, z dnia 03.12.99r.
- Generalna Dyrekcja Dróg Publicznych, Oddział Zachodni, GDDP.OZ.13.031/333/99 z dnia 25.11.99r.
- Lasy Państwowe, Regionalna Dyrekcja Lasów Państwowych w Poznaniu, 25.11.99r.
- Polskie Górnictwo Naftowe i Gazownictwo S.A. Oddział Wielkopolski, Okręgowy Zakład Gazownictwa, GTS-14/6113/14997/13/99 z dnia 07.12.99r.
- Powiatowy Inspektor Sanitarny w Kościanie PSSE-NS-442/11/418/99 z dnia 25.11.99r.
- Urząd Marszałkowski Województwa Wielkopolskiego, Departament Planowania Przestrzennego i Ekologii, DPIL-7322/874/99 z dnia 18.11.99r.
- Wielkopolski Urząd Wojewódzki, Delegatura w Lesznie, OS.I.Le-0717/13/99 z dnia 22.11.99r.
- Wielkopolski Urząd Wojewódzki w Poznaniu, Delegatura w Lesznie, Oddział Architektury i Budownictwa, AB-Le-II-1-7321-WS-3/99 z dnia 09.12.99r.
- Wielkopolski Zarząd Dróg Wojewódzkich w Poznaniu, WZDW-3.1b-031/160/99r. z dnia 18.11.99r.
- Wojewódzki Oddział Służby Ochrony Zabytków w Poznaniu Delegatura w Lesznie, SOZ.Le/662/99 z dnia 20.12.99r.
- Wojewódzki Sztab Wojskowy, Poznań, 2035, 16.11.99r.



Zaplecze wodne Poznania; z. I-XV. Żurawski. M., Kaniecki A. i inni, 1977, UAM Poznań.

Zarząd Miasta Kościana – udostępnienie materiałów źródłowych będących w posiadaniu Urzędu Miasta.

ISTNIEJĄCA ZABUDOWA I UŻYTKOWANIE TERENU
SKALA 1:10.000



STAN ISTNIEJĄCY 1:10.000



1. URZĄD POCTOWY KOŚCINI 3
2. STOLARNICTWO
3. PRZEDSIĘWZIĘCIE NR 1
4. PAKIET HANDLOWY
5. SAMORZĄDOWE PRZEDSIĘWZIĘCIE NR 2
6. STOLARNICTWO
7. KOŚCIOŁ RZ-KAT. P.W. ŚW. DUCHA
8. PAVILION HANDLOWY
9. PAVILION HANDLOWY
10. FABRYKA OBUWIA NIWA
11. URZĄD STAROSTY CYRANKIENI, JUZEJUM REGIONALNE
12. BAZAR, ŚRODOWISKO + PARKINGI
13. KOSZCIELENI, MIĘSIKNI ZARZĄD WODOCZ. I KANAL.
14. KOŚCIOŁ RZ-KAT. P.W. WAKARSKA
15. BIUROTELKA PEDAGOGICZNA, PORADNIA PSYCHOLOG.-PEDAGOG.
16. POWATOWY URZĄD PRACY
17. PZO - INSPEKTORAT
18. MIĘSIKNI PUBLICZNY ZOZ - SZPITAL IM. T. DUBINA;
19. TERENISTERY OCHRONY PODRODNEJ I URZĘD WODY (UL. CECE)
20. LAZERNI I BRZEMNI ZAKŁ. WOD.-KANAL. STACJA UZDATNIANIA WODY
21. ZAKŁADY PRZEMISŁU KOSZYCZESKIEGO KOŚCINI S.A.
22. ZAKŁADY PRZEMISŁU KOSZYCZESKIEGO KOŚCINI S.A.
23. LICUM OGÓLNOKształcące, UAM - WYDZIAŁ NAUKA
24. SPOŁECZNYCH, WYDZIAŁ STUDIÓW EDUKACYJNYCH
25. URZĄD SKARBOWY
26. TELEKOMUNIKACJA POLSKA, URZĘD ZAWODOWYCH
27. PPS SPÓŁNIA - BURZA, PRALNIA CHEM. WOLNIE, INSPEKTORAT
28. OCHRONY ROŚLIN, APTEKA
29. BAZA MAGAZYNOWA - HURTOWNIA ART. BUDOWLANYCH
30. RESTAURACJA „SŁONECZNIK”
31. ORWIDOWY URZĄD POCTOWY
32. WOLEWICKI SZPITAL NEUROPSYCHIATRYCZNY IM. OSKARA
33. BIELAWSKIEGO
34. KRAJEWSKI BANK KREDYTOWY
35. WISŁA GALERIA
36. KSIĘGARNIA
37. NIE-SKA BIBLIOTEKA PUBLICZNA
38. SKUP-METALI KOŁOPIŃCZYCH
39. KOMBINA HURCZA, PTK, PKC, PKPS, TOW. WIEDEY POWSZECHNEJ.
40. BANK SPOŁOZIELCZY
41. ZESPÓŁ SZKÓŁ SPECJALNYCH, SZKOŁA PODSTAW ZABAO, SZKOŁA
42. ZAWODOWA
43. STOLARNICTWO, PRZEDSIĘWZIĘCIE NR 3
44. POWSZECHNY BANK KREDYTOWY
45. PAVILION HANDLOWY
46. PIKARNIA
47. PAVILION HANDLOWY
48. PROKURATURA REJONOWA
49. KOŚCIOŁ RZ-KAT. MŁY
50. ZOO - PORADNIA CHOROZB RUC
51. ZOO - OŚRODEK ZDROWIA
52. KOMENDA POWIATOWA PAŃSTWOWEJ STRAŻY POZARNEJ;
53. SZKOŁA SZTAFIŻY POLNARNA
54. SAMORZĄDOWE PRZEDSIĘWZIĘCIE NR 4; ZLOBEK; ODDZIAŁ
55. REHABILITACJA DLA DZIECI

