

**w sprawie uznania i ochrony prawnej Parku Miejskiego im. Kajetana Morawskiego
w Kościanie**

Na podstawie art. 34a ust. 3 ustawy z dnia 16 października 1991 r. o ochronie przyrody
(Dz. U. Nr 99, poz. 1079 z 2001 r. – tekst jednolity ze zmianami)
Rada Miejska w Kościanie uchwała, co następuje:

**§ 1
Zasady ogólne**

1. Uznaje tereny o funkcji i przeznaczeniu zieleni publicznej, o charakterze lasu mieszanego, położonych w północnej części Miasta Kościana pomiędzy Kościańskim Kanałem Obry, ulicami Marcinkowskiego, Ks. Bączkowskiego oraz Koszewskiego – część A oraz ulicami Koszewskiego i Dąbrowskiego pomiędzy Obrzańską Spółdzielnią Mleczarską i Cmentarzem Komunalnym – część B, za Park Miejski.
2. Wyznaczone tereny są częścią lokalnego korytarza ekologicznego Doliny Obry.
3. Park Miejski składa się z nieruchomości o numerach ewidencyjnych: 1738, 1819/3, 1819/4, 1819/5, 1819/6, 1819/7, 1819/8, 1820, 1822, 1819/35 – część A oraz 1413/4 i 1413/1 stanowiących własność Miasta Kościana i Skarbu Państwa.

**§ 2
Szczegółowa delimitacja Parku Miejskiego**

1. Część A – granica przebiega po lewym brzegu Kościańskiego Kanału Obry do mostu na drodze krajowej nr 5, wyznaczoną ścieżką w kierunku południowo-zachodnim do granicy wyznaczonej w ewidencji nieruchomości zabudowanej „Zajazdu u Dudziarza”, po linii rozgraniczającej ulicy Koszewskiego w kierunku południowo-zachodnim, po linii rozgraniczającej ulicy Ks. Bączkowskiego do wyznaczonej granicy osiedla zabudowy wielorodzinnej Ks. Bączkowskiego – w kierunku wschodnim i południowym, po linii zabudowy garaży i drogi w kierunku południowym do północnej granicy Cmentarza Parafialnego, po linii rozgraniczającej wyznaczonej drogi – w kierunku na wschód i dalej na południe po granicy ww. Cmentarza do mostu na ulicy Marcinkowskiego.
2. Część B – granica przebiega po linii rozgraniczającej ulicy Koszewskiego, do granicy zabudowy Obrzańskiej Spółdzielni Mleczarskiej i Cmentarza Sanatoryjnego, na północ, do ulicy Dąbrowskiego oraz po granicy Cmentarza Komunalnego i Cmentarza Parafialnego (Nowego) – na południe.
3. Łączna powierzchnia Parku Miejskiego wynosi około 15,5 ha.
4. Przebieg granic Parku Miejskiego przedstawiono na załączniku 1 do niniejszej uchwały.

**§ 3
Sprawowanie i obowiązki nadzoru**

1. Nadzór nad Parkiem Miejskim w Kościanie sprawuje Zarząd Miasta Kościana.

2. Zarząd Miasta Kościana w ramach nadzoru, o którym mowa w ust. 1 zobowiązany jest, w szczególności do:
- trwałego oznakowania terenu tablicami informacyjnymi o istnieniu Parku Miejskiego, jego walorach, podstawy prawnej, treści zakazów i ograniczeń wymienionych w § 4 oraz o sprawowaniu opieki nad Parkiem,
 - zachowania charakteru parku leśnego,
 - porządkowania wyznaczonych alejek i ścieżek,
 - umieszczania ławek (bądź ich remontu) i pojemników na odpady i ich opróżnianie,
 - oceny stanu zdrowotności,
 - utrzymania w należytym stanie higieny rosnących tam drzew i krzewów,
 - przeprowadzenia inwentaryzacji,
 - zadbania o nasadzenia zastępcze.

§ 4
Zakazy i ograniczenia

1. Na terenie Parku Miejskiego, wyznaczonym granicami zabrania się:
 - wykonywania prac ziemnych trwale zniekształcających rzeźbę terenu,
 - niszczenia, uszkodzenia lub przekształcania obiektu,
 - uszkodzenia i zanieczyszczenia gleb,
 - wysypywania, zakopywania i wylewania odpadów lub innych nieczystości,
 - zaśmiecania obiektu i terenu wokół niego,
 - budowy budynków, budowli, obiektów małej architektury i tymczasowych obiektów budowlanych mogących mieć negatywny wpływ na obiekt chroniony bądź spowodować degradację krajobrazu.
2. Wzór tablicy informacyjnej stanowi załącznik 2 do niniejszej uchwały.

§ 5
Wykonanie uchwały zleca się Zarządowi Miasta Kościana

§ 6
Traci moc Uchwała nr XXIII/187/92 Rady Miejskiej Kościana z dnia 9 czerwca 1992 r. w sprawie regulaminu korzystania z Parku Miejskiego w Kościanie

§ 7
Uchwała wchodzi w życie po upływie 14 dni od dnia ogłoszenia w Dzienniku Urzędowym Województwa Wielkopolskiego

RADCA PRAWNY
Jarosław Kasiński
25/32

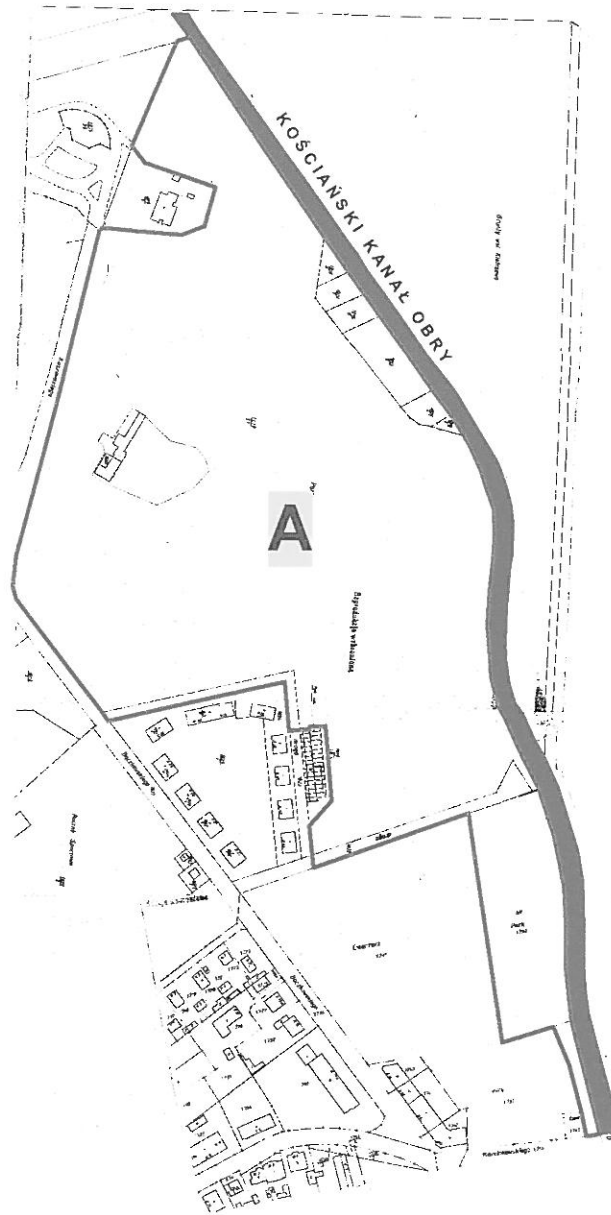
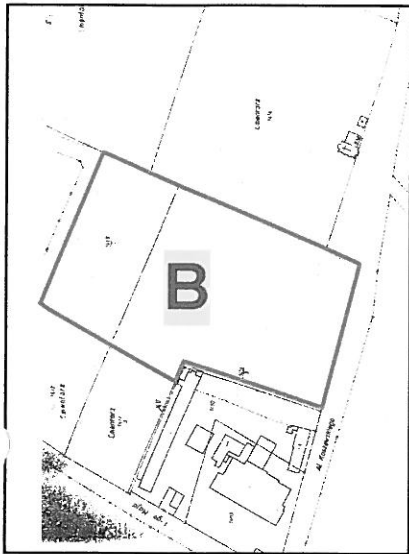
RZESZCZYŃSKA
RADA MIEJSKA
mgr Bronisław Frąckowiak

Park Miejski im. Kajetana Morawskiego w Kościanie

488

SKALA 1 : 5000

załącznik 1



LEGENDA

 WYZNACZONA GRANICA PARKU MIEJSKIEGO

 A/B PODZIAŁ PARKU MIEJSKIEGO



Wydział Infrastruktury Miasta UM
w Kościanie

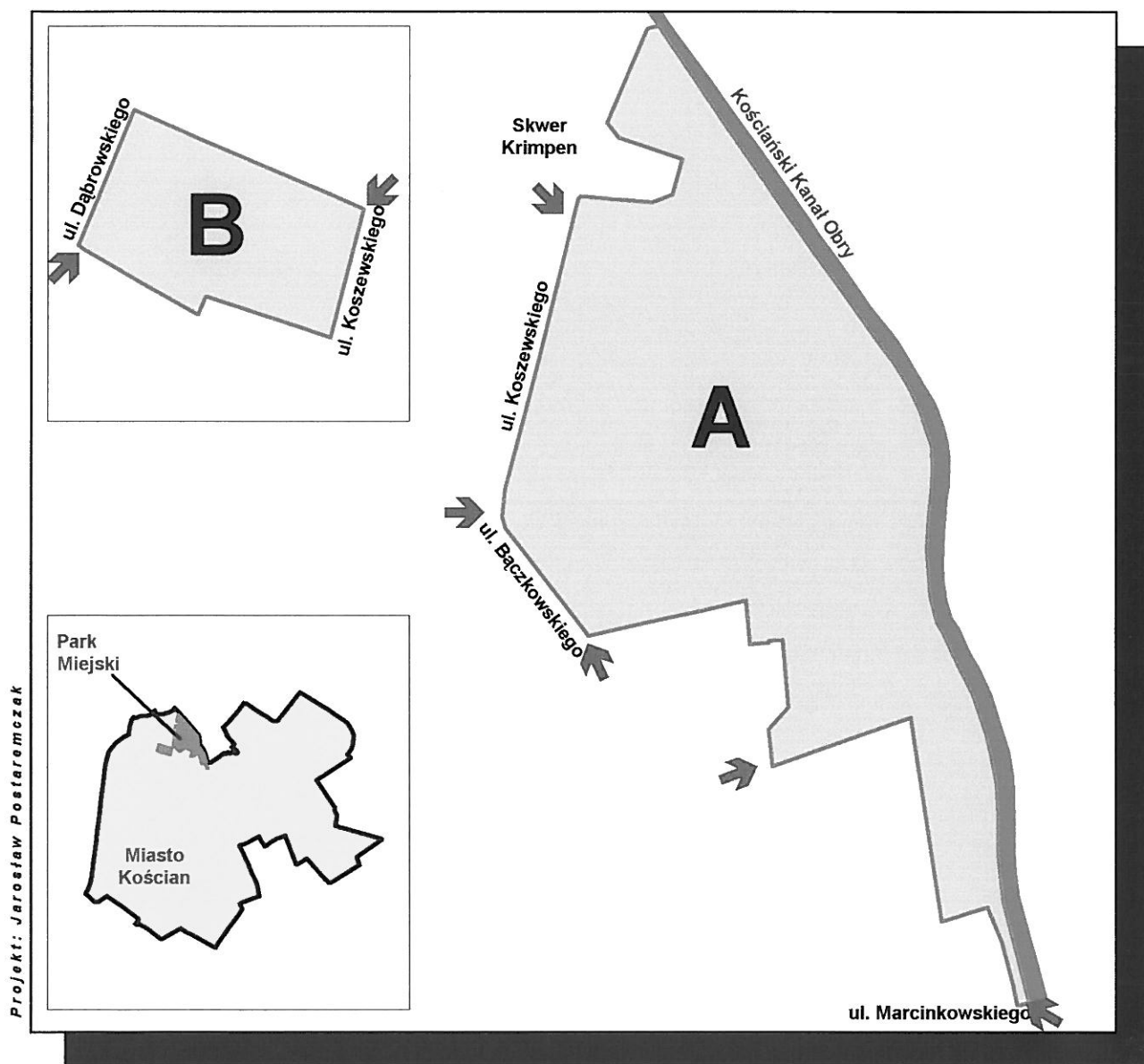
PRZEDSIĘWZIĄCZY
RADY MIEJSKIEJ W KOŚCIANIE


mgr Bronisław Frąckowiak

Park Miejski im. Kajetana Morawskiego w Kościanie



Uchwała Rady Miejskiej Kościana Nr XLIII/438/02 z dnia 14 lutego 2002 r. w sprawie uznania i ochrony prawnej Parku Miejskiego im. Kajetana Morawskiego w Kościanie



Projekt: Jarosław Postaremczak

PRZEWODNICZĄCY
RADY MIEJSKIEJ KOŚCIANA

mgr Bronisław Frąckowiak

KRÓTKI OPIS

Park Miejski im. Kajetana Morawskiego w Kościanie dzieli się z uwagi na swe położenie na dwie jednostki strukturalne: część A i część B o łącznej powierzchni około 15,5 ha. Stanowi cenny obszar otwarty, o funkcji zieleni publicznej, jest trwałym elementem lokalnego korytarza ekologicznego Doliny Obry – parku leśnego z typem zieleni na wpół naturalnej, z wieloma występującymi gatunkami drzew i krzewów: sosen, świerków, klonów, dębów, kasztanowców, wiązów, bluszczu pospolitego, konwalii majowej i wielu innych. Niektóre z nich osiągnęły rozmiary pretendujące do uznania za pomnik przyrody.

ZAKAZY I OGRANICZENIA

Na terenie Parku Miejskiego, wyznaczonym granicami zabrania się:

- wykonywania prac ziemnych trwale zniekształcających rzeźbę terenu,
- niszczenia, uszkodzenia lub przekształcania obiektu,
- uszkodzenia i zanieczyszczenia gleb,
- wysypywania, zakopywania i wylewania odpadów lub innych nieczystości,
- zaśmiecania obiektu i terenu wokół niego,
- budowy budynków, budowli, obiektów małej architektury i tymczasowych obiektów budowlanych mogących mieć negatywny wpływ na obiekt chroniony bądź spowodować degradację krajobrazu.

Kto nie przestrzega ograniczeń i zakazów podlega postępowaniu w trybie przepisów Kodeksu postępowania w sprawach o wykroczenia.