

**GMINNA EWIDENCJA ZABYTEKÓW  
MIASTA KOŚCIANA  
2014 rok**



**TOM II**




## KARTA GMINNEJ EWIDENCJI ZABYTKÓW

NR 94

1. OBIEKT – <b>dom</b>			5. MIEJSCOWOŚĆ – <b>Kościan</b>		
2. OBECNA FUNKCJA – <b>mieszkaniowa, usługowa (bank)</b>	3. MATERIAŁ: <b>budynek murowany</b>	4. DATOWANIE: <b>1908 r.</b>	6. GMINA – <b>Gmina Miejska Kościan</b>		
21. FOTOGRAFIA: 			7. POWIAT – <b>kościański</b>		
			8. WOJEWÓDZTWO – <b>wielkopolskie</b>		
			9. KOD POCZTOWY – <b>64 – 000</b>		
			10. ADRES <b>ul. Marszałka Józefa Piłsudskiego 10</b>		
			11. LOKALIZACJA <b>centrum miasta</b>		
			12. LOKALIZACJA ARCHEOLOGICZNA Nr obszaru AZP: Nr stanowiska na obszarze AZP: Nr stanowiska w miejscowości:		
			13. NR EWIDENCYJNY DZIAŁKI: <b>2546/4</b>		
			14. WŁASNOŚĆ – <b>prywatna</b>		
			15. FUNKCJA – <b>mieszkaniowa, usługowa</b>		
			16. INFORMACJA O OCHRONIE Nr i data wpisu do rejestru zabytków: - Zapis w mpzp: <b>brak mpzp</b> Inne: -		
17. STAN ZACHOWANIA <b>dobry</b>			19. WPISUJĄCY DANE <b>Michał Witkowski</b>	20. DATA WYKONANIA EWIDENCJI: <b>2012-07-04</b>	
18. RODZAJE ZAGROZEŃ					

## KARTA GMINNEJ EWIDENCJI ZABYTKÓW

NR 95

1. OBIEKT – <b>dom</b>		5. MIEJSCOWOŚĆ – <b>Kościan</b>	
2. OBECNA FUNKCJA – <b>mieszkaniowa, usługowa</b>	3. MATERIAŁ: <b>budynek murowany</b>	4. DATOWANIE: <b>1872 r., przebudowany (skuta dekoracja elewacji) 1909 r.</b>	6. GMINA – <b>Gmina Miejska Kościan</b>
21. FOTOGRAFIA: 		7. POWIAT – <b>kościański</b>	8. WOJEWÓDZTWO – <b>wielkopolskie</b>
		9. KOD POCZTOWY – <b>64 – 000</b>	
		10. ADRES <b>ul. Marszałka Józefa Piłsudskiego 12</b>	
		11. LOKALIZACJA <b>centrum miasta</b>	
		12. LOKALIZACJA ARCHEOLOGICZNA Nr obszaru AZP: Nr stanowiska na obszarze AZP: Nr stanowiska w miejscowości:	
		13. NR EWIDENCYJNY DZIAŁKI: <b>2555/3</b>	
		14. WŁASNOŚĆ – <b>Gmina Miejska Kościan, prywatna</b>	
		15. FUNKCJA – <b>mieszkaniowa, handel</b>	
		16. INFORMACJA O OCHRONIE Nr i data wpisu do rejestru zabytków: - Zapis w mpzp: <b>brak mpzp</b> Inne: -	
		18. RODZAJE ZAGROŻEŃ	




17. STAN ZACHOWANIA  
dobry

19. WPISUJĄCY DANE  
Michał Witkowski

20. DATA WYKONANIA  
EWIDENCJI: 2012-07-04

## KARTA GMINNEJ EWIDENCJI ZABYTKÓW

NR 96

1. OBIEKT – <b>dom</b>		5. MIEJSCOWOŚĆ – <b>Kościan</b>	
2. OBECNA FUNKCJA – <b>mieszkaniowa, usługowa</b>	3. MATERIAŁ: <b>budynek murowany</b>	4. DATOWANIE: <b>przełom XIX/XX wieku</b>	6. GMINA – <b>Gmina Miejska Kościan</b>
21. FOTOGRAFIA: 		7. POWIAT – <b>kościański</b>	
		8. WOJEWÓDZTWO – <b>wielkopolskie</b>	
		9. KOD POCZTOWY – <b>64 – 000</b>	
		10. ADRES <b>ul. Marszałka Józefa Piłsudskiego 19</b>	
		11. LOKALIZACJA <b>centrum miasta</b>	
		12. LOKALIZACJA ARCHEOLOGICZNA Nr obszaru AZP: Nr stanowiska na obszarze AZP: Nr stanowiska w miejscowości:	
		13. NR EWIDENCYJNY DZIAŁKI: <b>2280</b>	
		14. WŁASNOŚĆ – <b>prywatna</b>	
		15. FUNKCJA – <b>mieszkaniowa, handel</b>	
		16. INFORMACJA O OCHRONIE Nr i data wpisu do rejestru zabytków: - Zapis w mpzp: <b>brak mpzp</b> Inne: -	
17. STAN ZACHOWANIA <b>bardzo dobry</b>		18. RODZAJE ZAGROZEŃ	
19. WPISUJĄCY DANE <b>Michał Witkowski</b>		20. DATA WYKONANIA EWIDENCJI: <b>2012-07-05</b>	

## KARTA GMINNEJ EWIDENCJI ZABYTKÓW

NR 97

1. OBIEKT – <b>dom</b>		5. MIEJSCOWOŚĆ – <b>Kościan</b>	
2. OBECNA FUNKCJA – <b>mieszkaniowa, usługowa</b>	3. MATERIAŁ: <b>budynek murowany</b>	4. DATOWANIE: <b>4 ćwiartka XIX wieku</b>	6. GMINA – <b>Gmina Miejska Kościan</b>
21. FOTOGRAFIA:		7. POWIAT – <b>kościański</b>	
		8. WOJEWÓDZTWO – <b>wielkopolskie</b>	
		9. KOD POCZTOWY – <b>64 – 000</b>	
		10. ADRES <b>ul. Marszałka Józefa Piłsudskiego 20</b>	
		11. LOKALIZACJA <b>centrum miasta</b>	
		12. LOKALIZACJA ARCHEOLOGICZNA Nr obszaru AZP: Nr stanowiska na obszarze AZP: Nr stanowiska w miejscowości:	
		13. NR EWIDENCYJNY DZIAŁKI: <b>2561</b>	
		14. WŁASNOŚĆ – <b>prywatna</b>	
		15. FUNKCJA – <b>mieszkaniowa, handel</b>	
		16. INFORMACJA O OCHRONIE Nr i data wpisu do rejestru zabytków: - Zapis w mpzp: <b>brak mpzp</b> Inne: -	
		18. RODZAJE ZAGROŻEŃ <b>- postępująca degradacja elewacji</b>	
17. STAN ZACHOWANIA <b>dostateczny</b>	19. WPISUJĄCY DANE <b>Michał Witkowski</b>	20. DATA WYKONANIA EWIDENCJI: <b>2012-07-05</b>	

## KARTA GMINNEJ EWIDENCJI ZABYTKÓW

NR 98

1. OBIEKT – **dom**2. OBECNA FUNKCJA –  
**mieszkaniowa, usługowa**3. MATERIAŁ:  
**budynek murowany**4. DATOWANIE:  
**1898 r. (remont 1975r.)**5. MIEJSCOWOŚĆ – **Kościan**6. GMINA – **Gmina Miejska Kościan**7. POWIAT – **kościański**8. WOJEWÓDZTWO – **wielkopolskie**9. KOD POCZTOWY – **64 – 000**

10. ADRES

**ul. Marszałka Józefa Piłsudskiego 25**

11. LOKALIZACJA

**centrum miasta**

12. LOKALIZACJA ARCHEOLOGICZNA

Nr obszaru AZP:

Nr stanowiska na obszarze AZP:

Nr stanowiska w miejscowości:

13. NR EWIDENCYJNY DZIAŁKI: **2291**14. WŁASNOŚĆ – **prywatna**15. FUNKCJA – **mieszkaniowa, handel**

16. INFORMACJA O OCHRONIE

Nr i data wpisu do rejestru zabytków:

-

Zapis w mpzp:

**brak mpzp**

Inne:

-

18. RODZAJE ZAGROZEŃ

**- postępująca degradacja elewacji budynku**

21. FOTOGRAFIA:

17. STAN ZACHOWANIA  
**dostateczny**19. WPISUJĄCY DANE  
**Michał Witkowski**20. DATA WYKONANIA  
EWIDENCJI: **2012-07-05**

## KARTA GMINNEJ EWIDENCJI ZABYTKÓW

NR 99

1. OBIEKT – <b>dom</b>		5. MIEJSCOWOŚĆ – <b>Kościan</b>			
2. OBECNA FUNKCJA – <b>mieszkaniowa, usługowa</b>	3. MATERIAL: <b>budynek murowany</b>	4. DATOWANIE: <b>początek XX wieku</b>	6. GMINA – <b>Gmina Miejska Kościan</b>		
21. FOTOGRAFIA: 		7. POWIAT – <b>kościański</b>	8. WOJEWÓDZTWO – <b>wielkopolskie</b>		
		9. KOD POCZTOWY – <b>64 – 000</b>			
		10. ADRES <b>ul. Marszałka Józefa Piłsudskiego 27</b>			
		11. LOKALIZACJA <b>centrum miasta</b>			
		12. LOKALIZACJA ARCHEOLOGICZNA Nr obszaru AZP: Nr stanowiska na obszarze AZP: Nr stanowiska w miejscowości:			
		13. NR EWIDENCYJNY DZIAŁKI: <b>2292</b>			
		14. WŁASNOŚĆ – <b>prywatna</b>			
		15. FUNKCJA – <b>mieszkaniowa, handel</b>			
		16. INFORMACJA O OCHRONIE Nr i data wpisu do rejestru zabytków: - Zapis w mpzp: <b>brak mpzp</b> Inne: -			
		18. RODZAJE ZAGROZEŃ <b>- konieczność wymiany pokrycia dachowego</b>			
		17. STAN ZACHOWANIA <b>dostateczny</b>	19. WPISUJĄCY DANE <b>Michał Witkowski</b>	20. DATA WYKONANIA EWIDENCJI: <b>2012-07-05</b>	

**KARTA GMINNEJ EWIDENCJI ZABYTKÓW**

NR 100

1. OBIEKT – **dom**

2. OBECNA FUNKCJA –  
**mieszkaniowa, usługowa**

3. MATERIAŁ:  
**budynek murowany**

4. DATOWANIE:  
**przełom XIX i XX wieku**

5. MIEJSCOWOŚĆ – **Kościan**

6. GMINA – **Gmina Miejska Kościan**

7. POWIAT – **kościański**

8. WOJEWÓDZTWO – **wielkopolskie**

9. KOD POCZTOWY – **64 – 000**

10. ADRES

**ul. Marszałka Józefa Piłsudskiego 31**

11. LOKALIZACJA

**centrum miasta**

12. LOKALIZACJA ARCHEOLOGICZNA

Nr obszaru AZP:

Nr stanowiska na obszarze AZP:

Nr stanowiska w miejscowości:

13. NR EWIDENCYJNY DZIAŁKI: **2296**

14. WŁASNOŚĆ – **prywatna**

15. FUNKCJA – **mieszkaniowa, handel**

16. INFORMACJA O OCHRONIE

Nr i data wpisu do rejestru zabytków:

-

Zapis w mpzp:

**brak mpzp**

Inne:

-

18. RODZAJE ZAGROZEŃ

21. FOTOGRAFIA:





17. STAN ZACHOWANIA  
**Dobry**

19. WPISUJĄCY DANE  
**Michał Witkowski**

20. DATA WYKONANIA  
EWIDENCJI: **2012-07-05**

## KARTA GMINNEJ EWIDENCJI ZABYTKÓW

NR 101

1. OBIEKT – **dom**2. OBECNA FUNKCJA –  
**mieszkaniowa, usługowa**3. MATERIAŁ:  
**budynek murowany**4. DATOWANIE:  
**1906 r.**5. MIEJSCOWOŚĆ – **Kościan**6. GMINA – **Gmina Miejska Kościan**7. POWIAT – **kościański**8. WOJEWÓDZTWO – **wielkopolskie**9. KOD POCZTOWY – **64 – 000**

10. ADRES

**ul. Marszałka Józefa Piłsudskiego 33**

11. LOKALIZACJA

**centrum miasta**

12. LOKALIZACJA ARCHEOLOGICZNA

Nr obszaru AZP:

Nr stanowiska na obszarze AZP:

Nr stanowiska w miejscowości:

13. NR EWIDENCYJNY DZIAŁKI: **2297**14. WŁASNOŚĆ –**prywatna**15. FUNKCJA – **mieszkaniowa, handel**

16. INFORMACJA O OCHRONIE

Nr i data wpisu do rejestru zabytków:

-

Zapis w mpzp:

**brak mpzp**

Inne:

-

18. RODZAJE ZAGROZEŃ





17. STAN ZACHOWANIA  
**dobry**

19. WPISUJĄCY DANE  
**Michał Witkowski**

20. DATA WYKONANIA  
EWIDENCJI: **2012-07-06**

## KARTA GMINNEJ EWIDENCJI ZABYTKÓW

NR 102

1. OBIEKT – <b>dom</b>		5. MIEJSCOWOŚĆ – <b>Kościan</b>	
2. OBECNA FUNKCJA – <b>mieszkaniowa, usługowa</b>	3. MATERIAŁ: <b>budynek murowany</b>	4. DATOWANIE: <b>1903 r.</b>	6. GMINA – <b>Gmina Miejska Kościan</b>
21. FOTOGRAFIA: 		7. POWIAT – <b>kościański</b>	
		8. WOJEWÓDZTWO – <b>wielkopolskie</b>	
		9. KOD POCZTOWY – <b>64 – 000</b>	
		10. ADRES <b>ul. Marszałka Józefa Piłsudskiego 36</b>	
		11. LOKALIZACJA <b>centrum miasta</b>	
		12. LOKALIZACJA ARCHEOLOGICZNA Nr obszaru AZP: Nr stanowiska na obszarze AZP: Nr stanowiska w miejscowości:	
		13. NR EWIDENCYJNY DZIAŁKI: <b>2574/10</b>	
		14. WŁASNOŚĆ – <b>Gmina Miejska Kościan, prywatna</b>	
		15. FUNKCJA – <b>mieszkaniowa, handel</b>	
		16. INFORMACJA O OCHRONIE Nr i data wpisu do rejestru zabytków: - Zapis w mpzp: <b>brak mpzp</b> Inne: -	
17. STAN ZACHOWANIA <b>dobry</b>		18. RODZAJE ZAGROŻEŃ	
19. WPISUJĄCY DANE <b>Katarzyna Bąkowska</b>		20. DATA WYKONANIA EWIDENCJI: <b>2012-12-11</b>	


## KARTA GMINNEJ EWIDENCJI ZABYTKÓW

NR 103

1. OBIEKT – <b>dom</b>		5. MIEJSCOWOŚĆ – <b>Kościan</b>			
2. OBECNA FUNKCJA – <b>mieszkaniowa, usługowa</b>	3. MATERIAŁ: <b>budynek murowany</b>	4. DATOWANIE: <b>przełom XIX i XX wieku</b>	6. GMINA – <b>Gmina Miejska Kościan</b>		
21. FOTOGRAFIA:		7. POWIAT – <b>kościański</b>			
		8. WOJEWÓDZTWO – <b>wielkopolskie</b>			
		9. KOD POCZTOWY – <b>64 – 000</b>			
		10. ADRES <b>ul. Marszałka Józefa Piłsudskiego 42</b>			
		11. LOKALIZACJA <b>centrum miasta</b>			
		12. LOKALIZACJA ARCHEOLOGICZNA Nr obszaru AZP: Nr stanowiska na obszarze AZP: Nr stanowiska w miejscowości:			
		13. NR EWIDENCYJNY DZIAŁKI: <b>2577</b>			
		14. WŁASNOŚĆ – <b>prywatna</b>			
		15. FUNKCJA – <b>mieszkaniowa, handel</b>			
		16. INFORMACJA O OCHRONIE Nr i data wpisu do rejestru zabytków: - Zapis w mpzp: <b>brak mpzp</b> Inne: -			
		18. RODZAJE ZAGROŻEŃ <b>- degradacja elewacji budynku</b>			
		17. STAN ZACHOWANIA <b>dostateczny</b>	19. WPISUJĄCY DANE <b>Michał Witkowski</b>	20. DATA WYKONANIA EWIDENCJI: <b>2012-07-09</b>	

**KARTA GMINNEJ EWIDENCJI ZABYTKÓW**

NR 104

1. OBIEKT – <b>budynek mieszkalny</b>		5. MIEJSCOWOŚĆ – <b>Kościan</b>	
2. OBECNA FUNKCJA – <b>mieszkańcowa - usługowa</b>	3. MATERIAŁ: <b>budynek murowany</b>	4. DATOWANIE: <b>2 poł. XIX w. (częściowo przebudowany na początku XX w.)</b>	6. GMINA – <b>Gmina Miejska Kościan</b>
21. FOTOGRAFIA:  		7. POWIAT – <b>kościański</b>	
		8. WOJEWÓDZTWO – <b>wielkopolskie</b>	
		9. KOD POCZTOWY – <b>64-000</b>	
		10. ADRES <b>ul. Marszałka Józefa Piłsudskiego 43</b>	
		11. LOKALIZACJA <b>centralna część miasta</b>	
		12. LOKALIZACJA ARCHEOLOGICZNA Nr obszaru AZP: Nr stanowiska na obszarze AZP: Nr stanowiska w miejscowości:	
		13. NR EWIDENCYJNY DZIAŁKI: <b>2348/1</b>	
		14. WŁASNOŚĆ – <b>prywatna</b>	
		15. FUNKCJA – <b>mieszkańcowa, usługowa</b>	
		16. INFORMACJA O OCHRONIE Nr i data wpisu do rejestru zabytków: - Zapis w mpzp: <b>brak mpzp</b> Inne:	
17. STAN ZACHOWANIA <b>dobry</b>		18. RODZAJE ZAGROŻEŃ	
19. WPISUJĄCY DANE <b>Katarzyna Bąkowska</b>		20. DATA WYKONANIA EWIDENCJI <b>2012-12-11</b>	

## KARTA GMINNEJ EWIDENCJI ZABYTKÓW

NR 105

1. OBIEKT – <b>budynek mieszkalny</b>		5. MIEJSCOWOŚĆ – <b>Kościan</b>	
2. OBECNA FUNKCJA – <b>mieszkaniowo - usługowa</b>	3. MATERIAŁ: <b>budynek murowany</b>	4. DATOWANIE: <b>1905 r. (remontowany 1970)</b>	6. GMINA – <b>Gmina Miejska Kościan</b>
21. FOTOGRAFIA:		7. POWIAT – <b>kościański</b>	
		8. WOJEWÓDZTWO – <b>wielkopolskie</b>	
		9. KOD POCZTOWY – <b>64-000</b>	
		10. ADRES <b>Ul. Marszałka Józefa Piłsudskiego 44</b>	
		11. LOKALIZACJA <b>centralna część miasta</b>	
		12. LOKALIZACJA ARCHEOLOGICZNA Nr obszaru AZP: Nr stanowiska na obszarze AZP: Nr stanowiska w miejscowości:	
		13. NR EWIDENCYJNY DZIAŁKI: <b>2578</b>	
		14. WŁASNOŚĆ – <b>prywatna</b>	
		15. FUNKCJA – <b>usługowa, mieszkaniowa</b>	
		16. INFORMACJA O OCHRONIE Nr i data wpisu do rejestru zabytków: - Zapis w mpzp: <b>brak mpzp</b> Inne:	
		18. RODZAJE ZAGROŻEŃ	
17. STAN ZACHOWANIA <b>dostateczny</b>	19. WPISUJĄCY DANE <b>Katarzyna Bąkowska</b>	20. DATA WYKONANIA EWIDENCJI <b>2012-12-11</b>	

## KARTA GMINNEJ EWIDENCJI ZABYTKÓW

NR 106

1. OBIEKT – <b>budynek mieszkalny</b>		5. MIEJSCOWOŚĆ – <b>Kościan</b>	
2. OBECNA FUNKCJA – <b>mieszkaniowa</b>	3. MATERIAŁ: <b>budynek murowany</b>	4. DATOWANIE: <b>przełom XIX i XX wieku</b>	6. GMINA – <b>Gmina Miejska Kościan</b>
21. FOTOGRAFIA:		7. POWIAT – <b>kościański</b>	
		8. WOJEWÓDZTWO – <b>wielkopolskie</b>	
		9. KOD POCZTOWY – <b>64-000</b>	
		10. ADRES <b>Ul. Marszałka Józefa Piłsudskiego 45</b>	
		11. LOKALIZACJA <b>centralna część miasta</b>	
		12. LOKALIZACJA ARCHEOLOGICZNA Nr obszaru AZP: Nr stanowiska na obszarze AZP: Nr stanowiska w miejscowości:	
		13. NR EWIDENCYJNY DZIAŁKI: <b>2349</b>	
		14. WŁASNOŚĆ – <b>prywatna</b>	
		15. FUNKCJA – <b>mieszkaniowa</b>	
		16. INFORMACJA O OCHRONIE Nr i data wpisu do rejestru zabytków: - Zapis w mpzp: <b>brak mpzp</b> Inne:	
		18. RODZAJE ZAGROŻEŃ	
17. STAN ZACHOWANIA <b>Dobry</b>	19. WPISUJĄCY DANE <b>Katarzyna Bąkowska</b>	20. DATA WYKONANIA EWIDENCJI <b>2012-12-11</b>	


## KARTA GMINNEJ EWIDENCJI ZABYTKÓW

NR 107

1. OBIEKT – <b>budynek mieszkalny</b>		5. MIEJSCOWOŚĆ – <b>Kościan</b>	
2. OBECNA FUNKCJA – <b>mieszkaniowo - usługowa</b>	3. MATERIAŁ: <b>budynek murowany</b>	4. DATOWANIE: <b>Koniec XIX wieku (częściowo przebudowany)</b>	6. GMINA – <b>Gmina Miejska Kościan</b>
21. FOTOGRAFIA: 		7. POWIAT – <b>kościański</b>	
		8. WOJEWÓDZTWO – <b>wielkopolskie</b>	
		9. KOD POCZTOWY – <b>64-000</b>	
		10. ADRES <b>ul. Marszałka Józefa Piłsudskiego 48</b>	
		11. LOKALIZACJA <b>centralna część miasta</b>	
		12. LOKALIZACJA ARCHEOLOGICZNA Nr obszaru AZP: Nr stanowiska na obszarze AZP: Nr stanowiska w miejscowości:	
		13. NR EWIDENCYJNY DZIAŁKI: <b>2580</b>	
		14. WŁASNOŚĆ – <b>prywatna</b>	
		15. FUNKCJA – <b>usługowa, mieszkaniowa</b>	
		16. INFORMACJA O OCHRONIE Nr i data wpisu do rejestru zabytków: - Zapis w mpzp: <b>brak mpzp</b> Inne:	
17. STAN ZACHOWANIA <b>dobry</b>		18. RODZAJE ZAGROZEŃ	
19. WPISUJĄCY DANE <b>Katarzyna Bąkowska</b>		20. DATA WYKONANIA EWIDENCJI <b>2012-12-11</b>	

## KARTA GMINNEJ EWIDENCJI ZABYTKÓW

NR 108

1. OBIEKT – <b>budynek mieszkalny</b>		5. MIEJSCOWOŚĆ – <b>Kościan</b>	
2. OBECNA FUNKCJA – <b>mieszkaniowo - usługowa</b>	3. MATERIAŁ: <b>budynek murowany</b>	4. DATOWANIE: <b>Lata 20-te XX wieku</b>	6. GMINA – <b>Gmina Miejska Kościan</b>
21. FOTOGRAFIA:		7. POWIAT – <b>kościański</b>	
		8. WOJEWÓDZTWO – <b>wielkopolskie</b>	
		9. KOD POCZTOWY – <b>64-000</b>	
		10. ADRES <b>ul. Marszałka Józefa Piłsudskiego 50</b>	
		11. LOKALIZACJA <b>Centralna część miasta</b>	
		12. LOKALIZACJA ARCHEOLOGICZNA Nr obszaru AZP: Nr stanowiska na obszarze AZP: Nr stanowiska w miejscowości:	
		13. NR EWIDENCYJNY DZIAŁKI: <b>2581/4</b>	
		14. WŁASNOŚĆ – <b>prywatna</b>	
		15. FUNKCJA – <b>mieszkaniowa, usługowa</b>	
		16. INFORMACJA O OCHRONIE Nr i data wpisu do rejestru zabytków: - Zapis w mpzp: <b>brak mpzp</b> Inne:	
17. STAN ZACHOWANIA <b>dobry</b>	19. WPISUJĄCY DANE <b>Katarzyna Bąkowska</b>	20. DATA WYKONANIA EWIDENCJI <b>2012-12-11</b>	18. RODZAJE ZAGROŻEŃ <b>- duże natężenie ruchu samochodowego</b>

## KARTA GMINNEJ EWIDENCJI ZABYTKÓW

NR 109

1. OBIEKT – <b>budynek mieszkalny</b>		5. MIEJSCOWOŚĆ – <b>Kościan</b>	
2. OBECNA FUNKCJA – <b>mieszkaniowa</b>	3. MATERIAL: <b>budynek murowany</b>	4. DATOWANIE: <b>Ok. 1910 r.</b>	6. GMINA – <b>Gmina Miejska Kościan</b>
21. FOTOGRAFIA: 		7. POWIAT – <b>kościański</b>	
		8. WOJEWÓDZTWO – <b>wielkopolskie</b>	
		9. KOD POCZTOWY – <b>64-000</b>	
		10. ADRES <b>ul. Poznańska 6</b>	
		11. LOKALIZACJA <b>Północny – wschód miasta</b>	
		12. LOKALIZACJA ARCHEOLOGICZNA Nr obszaru AZP: Nr stanowiska na obszarze AZP: Nr stanowiska w miejscowości:	
		13. NR EWIDENCYJNY DZIAŁKI: <b>2707</b>	
		14. WŁASNOŚĆ – <b>prywatna</b>	
		15. FUNKCJA – <b>mieszkaniowa</b>	
		16. INFORMACJA O OCHRONIE Nr i data wpisu do rejestru zabytków: - Zapis w mpzp: <b>brak mpzp</b> Inne:	
18. RODZAJE ZAGROŻEŃ <b>- degradacja elewacji budynku</b>			



17. STAN ZACHOWANIA  
Dostateczny

19. WPISUJĄCY DANE  
Katarzyna Bąkowska

20. DATA WYKONANIA  
EWIDENCJI  
2014-03-20

## KARTA GMINNEJ EWIDENCJI ZABYTKÓW

NR 110

1. OBIEKT – <b>dom</b>		5. MIEJSCOWOŚĆ – <b>Kościan</b>	
2. OBECNA FUNKCJA – <b>mieszaniowa, usługowa</b>	3. MATERIAŁ: <b>budynek murowany</b>	4. DATOWANIE: <b>1925 r.</b> (rozbudowany      lata      koniec <b>XX wieku</b> )	6. GMINA – <b>Gmina Miejska Kościan</b>
21. FOTOGRAFIA:		7. POWIAT – <b>kościański</b>	
		8. WOJEWÓDZTWO – <b>wielkopolskie</b>	
		9. KOD POCZTOWY – <b>64 – 000</b>	
		10. ADRES <b>ul. Poznańska 19</b>	
		11. LOKALIZACJA <b>obiekt położony na północny wschód od centrum miasta</b>	
		12. LOKALIZACJA ARCHEOLOGICZNA Nr obszaru AZP: Nr stanowiska na obszarze AZP: Nr stanowiska w miejscowości:	
		13. NR EWIDENCYJNY DZIAŁKI: <b>2451</b>	
		14. WŁASNOŚĆ – <b>prywatna</b>	
		15. FUNKCJA – <b>mieszaniowa, rzemiosło</b>	
		16. INFORMACJA O OCHRONIE Nr i data wpisu do rejestru zabytków: - Zapis w mpzp: <b>brak mpzp</b> Inne: -	
		18. RODZAJE ZAGROŻEŃ - <b>budynek przebudowany, częściowo utracił zabytkowy charakter</b>	



17. STAN ZACHOWANIA  
dobry

19. WPISUJĄCY DANE  
Katarzyna Bąkowska

20. DATA WYKONANIA  
EWIDENCJI: 2014-03-20

## KARTA GMINNEJ EWIDENCJI ZABYTKÓW

NR 111

1. OBIEKT – <b>dom</b>		5. MIEJSCOWOŚĆ – <b>Kościan</b>	
2. OBECNA FUNKCJA – <b>mieszkaniowa, usługowa</b>	3. MATERIAŁ: <b>budynek murowany</b>	4. DATOWANIE: <b>1907 r.</b>	6. GMINA – <b>Gmina Miejska Kościan</b>
21. FOTOGRAFIA:		7. POWIAT – <b>kościański</b>	
		8. WOJEWÓDZTWO – <b>wielkopolskie</b>	
		9. KOD POCZTOWY – <b>64 – 000</b>	
		10. ADRES <b>Rynek 29</b>	
		11. LOKALIZACJA <b>centrum miasta</b>	
		12. LOKALIZACJA ARCHEOLOGICZNA Nr obszaru AZP: Nr stanowiska na obszarze AZP: Nr stanowiska w miejscowości:	
		13. NR EWIDENCYJNY DZIAŁKI: <b>2076</b>	
		14. WŁASNOŚĆ – <b>prywatna</b>	
		15. FUNKCJA – <b>mieszkaniowa, handel,</b>	
		16. INFORMACJA O OCHRONIE Nr i data wpisu do rejestru zabytków: - Zapis w mpzp: <b>brak mpzp</b> Inne: <b>mpzp w trakcie opracowywania</b>	
		18. RODZAJE ZAGROŻEŃ	
17. STAN ZACHOWANIA <b>bardzo dobry</b>	19. WPISUJĄCY DANE <b>Michał Witkowski</b>	20. DATA WYKONANIA EWIDENCJI: <b>2012-07-10</b>	

## KARTA GMINNEJ EWIDENCJI ZABYTKÓW

NR 112

1. OBIEKT – <b>dom</b>		5. MIEJSCOWOŚĆ – <b>Kościan</b>	
2. OBECNA FUNKCJA – <b>mieszkaniowa,</b>		3. MATERIAŁ: <b>budynek murowany</b>	4. DATOWANIE: <b>1908 r.</b>
21. FOTOGRAFIA: <i>przed renowacją</i>		<i>po renowacji</i>	
			
17. STAN ZACHOWANIA <b>dobry</b>		19. WPISUJĄCY DANE <b>Katarzyna Bąkowska</b>	
		20. DATA WYKONANIA EWIDENCJI: <b>2012-12-11</b>	
		6. GMINA – <b>Gmina Miejska Kościan</b>	
		7. POWIAT – <b>kościański</b>	
		8. WOJEWÓDZTWO – <b>wielkopolskie</b>	
		9. KOD POCZTOWY – <b>64 – 000</b>	
		10. ADRES <b>Rynek 3</b>	
		11. LOKALIZACJA <b>centrum miasta</b>	
		12. LOKALIZACJA ARCHEOLOGICZNA Nr obszaru AZP: Nr stanowiska na obszarze AZP: Nr stanowiska w miejscowości:	
		13. NR EWIDENCYJNY DZIAŁKI: <b>2158</b>	
		14. WŁASNOŚĆ – <b>prywatna</b>	
		15. FUNKCJA – <b>mieszkaniowa</b>	
		16. INFORMACJA O OCHRONIE Nr i data wpisu do rejestru zabytków: - Zapis w mpzp: <b>brak mpzp</b> Inne: <b>mpzp w trakcie opracowywania</b>	
		18. RODZAJE ZAGROŻEŃ	

## KARTA GMINNEJ EWIDENCJI ZABYTKÓW

NR 113

1. OBIEKT – <b>dom</b>		5. MIEJSCOWOŚĆ – <b>Kościan</b>	
2. OBECNA FUNKCJA – <b>mieszkaniowa, usługowa</b>	3. MATERIAL: <b>budynek murowany</b>	4. DATOWANIE: <b>3 ćwiartka XIX wieku</b>	6. GMINA – <b>Gmina Miejska Kościan</b>
21. FOTOGRAFIA:		7. POWIAT – <b>kościański</b>	
		8. WOJEWÓDZTWO – <b>wielkopolskie</b>	
		9. KOD POCZTOWY – <b>64 – 000</b>	
		10. ADRES <b>Rynek 5</b>	
		11. LOKALIZACJA <b>centrum miasta</b>	
		12. LOKALIZACJA ARCHEOLOGICZNA Nr obszaru AZP: Nr stanowiska na obszarze AZP: Nr stanowiska w miejscowości:	
		13. NR EWIDENCYJNY DZIAŁKI: <b>2160</b>	
		14. WŁASNOŚĆ – <b>nieustalona</b>	
		15. FUNKCJA – <b>mieszkaniowa, handel</b>	
		16. INFORMACJA O OCHRONIE Nr i data wpisu do rejestru zabytków: - Zapis w mpzp: <b>brak mpzp</b> Inne: <b>mpzp w trakcie opracowywania</b>	
		18. RODZAJE ZAGROŻEŃ <b>- degradacja substancji budowlanej</b>	



17. STAN ZACHOWANIA  
dostateczny

19. WPISUJĄCY DANE  
Katarzyna Bąkowska

20. DATA WYKONANIA  
EWIDENCJI: 2014-03-20


## KARTA GMINNEJ EWIDENCJI ZABYTKÓW

NR 114

1. OBIEKT – <b>dom</b>		5. MIEJSCOWOŚĆ – <b>Kościan</b>	
2. OBECNA FUNKCJA – <b>mieszaniowa, usługowa</b>	3. MATERIAŁ: <b>budynek murowany</b>	4. DATOWANIE: <b>II połowa XIX wieku (przebudowany parter w 1971 r.)</b>	6. GMINA – <b>Gmina Miejska Kościan</b>
21. FOTOGRAFIA:		7. POWIAT – <b>kościański</b>	
		8. WOJEWÓDZTWO – <b>wielkopolskie</b>	
		9. KOD POCZTOWY – <b>64 – 000</b>	
		10. ADRES <b>Rynek 8</b>	
		11. LOKALIZACJA <b>centrum miasta</b>	
		12. LOKALIZACJA ARCHEOLOGICZNA Nr obszaru AZP: Nr stanowiska na obszarze AZP: Nr stanowiska w miejscowości:	
		13. NR EWIDENCYJNY DZIAŁKI: <b>2163/1</b>	
		14. WŁASNOŚĆ – <b>prywatna</b>	
		15. FUNKCJA – <b>mieszaniowa, handel</b>	
		16. INFORMACJA O OCHRONIE Nr i data wpisu do rejestru zabytków: - Zapis w mpzp: <b>brak mpzp</b> Inne: <b>mpzp w trakcie opracowywania</b>	
		18. RODZAJE ZAGROŻEŃ -	
17. STAN ZACHOWANIA <b>Dobry</b>	19. WPISUJĄCY DANE <b>Michał Witkowski</b>	20. DATA WYKONANIA EWIDENCJI: <b>2012-07-02</b>	

**KARTA GMINNEJ EWIDENCJI ZABYTKÓW**

NR 115

1. OBIEKT – <b>dom</b>		5. MIEJSCOWOŚĆ – <b>Kościan</b>	
2. OBECNA FUNKCJA – <b>mieszkaniowa, usługowa</b>	3. MATERIAŁ: <b>budynek murowany</b>	4. DATOWANIE: <b>II połowa XIX wieku (zmiana układu przestrzennego początek XX wieku)</b>	6. GMINA – <b>Gmina Miejska Kościan</b>
21. FOTOGRAFIA:  		7. POWIAT – <b>kościański</b>	
		8. WOJEWÓDZTWO – <b>wielkopolskie</b>	
		9. KOD POCZTOWY – <b>64 – 000</b>	
		10. ADRES <b>Rynek 9</b>	
		11. LOKALIZACJA <b>centrum miasta</b>	
		12. LOKALIZACJA ARCHEOLOGICZNA Nr obszaru AZP: Nr stanowiska na obszarze AZP: Nr stanowiska w miejscowości:	
		13. NR EWIDENCYJNY DZIAŁKI: <b>2154</b>	
		14. WŁASNOŚĆ – <b>prywatna</b>	
		15. FUNKCJA – <b>mieszkaniowa, handel</b>	
		16. INFORMACJA O OCHRONIE Nr i data wpisu do rejestru zabytków: - Zapis w mpzp: <b>brak mpzp</b> Inne: <b>mpzp w trakcie opracowywania</b>	
18. RODZAJE ZAGROŻEŃ			



17. STAN ZACHOWANIA  
dobry

19. WPISUJĄCY DANE  
Katarzyna Bąkowska

20. DATA WYKONANIA  
EWIDENCJI: 2014-03-20

## KARTA GMINNEJ EWIDENCJI ZABYTKÓW

NR 116

1. OBIEKT – <b>dom</b>		5. MIEJSCOWOŚĆ – <b>Kościan</b>	
2. OBECNA FUNKCJA – <b>mieszkaniowa, usługowa</b>	3. MATERIAL: <b>budynek murowany</b>	4. DATOWANIE: <b>1879 r.</b>	6. GMINA – <b>Gmina Miejska Kościan</b>
21. FOTOGRAFIA: 		7. POWIAT – <b>kościański</b>	
		8. WOJEWÓDZTWO – <b>wielkopolskie</b>	
		9. KOD POCZTOWY – <b>64 – 000</b>	
		10. ADRES <b>Rynek 11</b>	
		11. LOKALIZACJA <b>centrum miasta</b>	
		12. LOKALIZACJA ARCHEOLOGICZNA Nr obszaru AZP: Nr stanowiska na obszarze AZP: Nr stanowiska w miejscowości:	
		13. NR EWIDENCYJNY DZIAŁKI: <b>2152</b>	
		14. WŁASNOŚĆ – <b>Gmina Miejska Kościan, prywatna</b>	
		15. FUNKCJA – <b>mieszkaniowa, handel</b>	
		16. INFORMACJA O OCHRONIE Nr i data wpisu do rejestru zabytków: - Zapis w mpzp: <b>brak mpzp</b> Inne: <b>mpzp w trakcie opracowywania</b>	
18. RODZAJE ZAGROŻEŃ <b>- powolna degradacja budynku</b>			
17. STAN ZACHOWANIA <b>dostateczny</b>	19. WPISUJĄCY DANE <b>Michał Witkowski</b>	20. DATA WYKONANIA EWIDENCJI: <b>2012-07-03</b>	

## KARTA GMINNEJ EWIDENCJI ZABYTKÓW

NR 117

1. OBIEKT – <b>dom</b>		5. MIEJSCOWOŚĆ – <b>Kościan</b>			
2. OBECNA FUNKCJA – <b>mieszkaniowa, usługowa</b>		3. MATERIAŁ: <b>budynek murowany</b>	4. DATOWANIE: <b>1905 r.</b>		
21. FOTOGRAFIA:		7. POWIAT – <b>kościański</b>			
		8. WOJEWÓDZTWO – <b>wielkopolskie</b>			
		9. KOD POCZTOWY – <b>64 – 000</b>			
		10. ADRES <b>Rynek 12</b>			
		11. LOKALIZACJA <b>centrum miasta</b>			
		12. LOKALIZACJA ARCHEOLOGICZNA Nr obszaru AZP: Nr stanowiska na obszarze AZP: Nr stanowiska w miejscowości:			
		13. NR EWIDENCYJNY DZIAŁKI: <b>2151/1</b>			
		14. WŁASNOŚĆ – <b>prywatna</b>			
		15. FUNKCJA – <b>mieszkaniowa, handel, gastronomia</b>			
		16. INFORMACJA O OCHRONIE Nr i data wpisu do rejestru zabytków: - Zapis w mpzp: <b>brak mpzp</b> Inne: <b>mpzp w trakcie opracowywania</b>			
		18. RODZAJE ZAGROŻEŃ			
		17. STAN ZACHOWANIA <b>dobry</b>	19. WPISUJĄCY DANE <b>Michał Witkowski</b>	20. DATA WYKONANIA EWIDENCJI: <b>2012-07-03</b>	

## KARTA GMINNEJ EWIDENCJI ZABYTKÓW

NR 118

1. OBIEKT – <b>dom</b>		5. MIEJSCOWOŚĆ – <b>Kościan</b>	
2. OBECNA FUNKCJA – <b>mieszkaniowa, usługowa</b>	3. MATERIAŁ: <b>budynek murowany</b>	4. DATOWANIE: <b>połowa XIX wieku, (dobudowane oficyny i częściowa zmiana układu wewnętrznego lata 20/30 XX wieku, przebudowa parteru 1960 r.)</b>	6. GMINA – <b>Gmina Miejska Kościan</b>
21. FOTOGRAFIA:  		7. POWIAT – <b>kościański</b>	
		8. WOJEWÓDZTWO – <b>wielkopolskie</b>	
		9. KOD POCZTOWY – <b>64 – 000</b>	
		10. ADRES <b>Rynek 16</b>	
		11. LOKALIZACJA <b>centrum miasta</b>	
		12. LOKALIZACJA ARCHEOLOGICZNA Nr obszaru AZP: Nr stanowiska na obszarze AZP: Nr stanowiska w miejscowości:	
		13. NR EWIDENCYJNY DZIAŁKI: <b>2148</b>	
		14. WŁASNOŚĆ – <b>prywatna</b>	
		15. FUNKCJA – <b>mieszkaniowa, handel</b>	
		16. INFORMACJA O OCHRONIE Nr i data wpisu do rejestru zabytków: - Zapis w mpzp: <b>brak mpzp</b> Inne: <b>mpzp w trakcie opracowywania</b>	
17. STAN ZACHOWANIA <b>dobry</b>		19. WPISUJĄCY DANE <b>Michał Witkowski</b>	20. DATA WYKONANIA EWIDENCJI: <b>2012-07-03</b>
		18. RODZAJE ZAGROŻEŃ	

## KARTA GMINNEJ EWIDENCJI ZABYTKÓW

NR 119

1. OBIEKT – <b>dom</b>		5. MIEJSCOWOŚĆ – <b>Kościan</b>	
2. OBECNA FUNKCJA – <b>mieszkaniowa, usługowa</b>	3. MATERIAL: <b>budynek murowany</b>	4. DATOWANIE: <b>4 ćwiartka XIX wieku</b>	6. GMINA – <b>Gmina Miejska Kościan</b>
21. FOTOGRAFIA:		7. POWIAT – <b>kościański</b>	
<p style="text-align: center;"><i>przed remontem:</i></p> 		8. WOJEWÓDZTWO – <b>wielkopolskie</b>	
		9. KOD POCZTOWY – <b>64 – 000</b>	
		10. ADRES <b>Rynek 19</b>	
		11. LOKALIZACJA <b>centrum miasta</b>	
		12. LOKALIZACJA ARCHEOLOGICZNA Nr obszaru AZP: Nr stanowiska na obszarze AZP: Nr stanowiska w miejscowości:	
		13. NR EWIDENCYJNY DZIAŁKI: <b>2120</b>	
		14. WŁASNOŚĆ – <b>prywatna</b>	
		15. FUNKCJA – <b>mieszkaniowa, handel,</b>	
		16. INFORMACJA O OCHRONIE Nr i data wpisu do rejestru zabytków: - Zapis w mpzp: <b>brak mpzp</b> Inne: <b>mpzp w trakcie opracowywania</b>	
		18. RODZAJE ZAGROZEŃ	



17. STAN ZACHOWANIA  
**Bardzo dobry**

19. WPISUJĄCY DANE  
**Katarzyna Bąkowska**

20. DATA WYKONANIA  
EWIDENCJI: **2014-03-20**

## KARTA GMINNEJ EWIDENCJI ZABYTKÓW

NR 120

1. OBIEKT – <b>dom</b>		5. MIEJSCOWOŚĆ – <b>Kościan</b>	
2. OBECNA FUNKCJA – <b>mieszkaniowa, usługowa</b>	3. MATERIAŁ: <b>budynek murowany</b>	4. DATOWANIE: <b>4 ćwiartka XIX wieku</b>	6. GMINA – <b>Gmina Miejska Kościan</b>
21. FOTOGRAFIA:		7. POWIAT – <b>kościański</b>	
		8. WOJEWÓDZTWO – <b>wielkopolskie</b>	
		9. KOD POCZTOWY – <b>64 – 000</b>	
		10. ADRES <b>Rynek 22</b>	
		11. LOKALIZACJA <b>centrum miasta</b>	
		12. LOKALIZACJA ARCHEOLOGICZNA Nr obszaru AZP: Nr stanowiska na obszarze AZP: Nr stanowiska w miejscowości:	
		13. NR EWIDENCYJNY DZIAŁKI: <b>2117</b>	
		14. WŁASNOŚĆ – <b>prywatna</b>	
		15. FUNKCJA – <b>mieszkaniowa, handel,</b>	
		16. INFORMACJA O OCHRONIE Nr i data wpisu do rejestru zabytków: - Zapis w mpzp: <b>brak mpzp</b> Inne: <b>mpzp w trakcie opracowywania</b>	
		18. RODZAJE ZAGROŻEŃ	
17. STAN ZACHOWANIA <b>dobry</b>	19. WPISUJĄCY DANE <b>Michał Witkowski</b>	20. DATA WYKONANIA EWIDENCJI: <b>2012-07-04</b>	


## KARTA GMINNEJ EWIDENCJI ZABYTKÓW

NR 121

1. OBIEKT – <b>dom</b>		5. MIEJSCOWOŚĆ – <b>Kościan</b>	
2. OBECNA FUNKCJA – <b>mieszkaniowa</b>	3. MATERIAŁ: <b>budynek murowany</b>	4. DATOWANIE: <b>1909 r.</b> (częściowo przebudowany 1937r.)	6. GMINA – <b>Gmina Miejska Kościan</b>
21. FOTOGRAFIA: 		7. POWIAT – <b>kościański</b>	
		8. WOJEWÓDZTWO – <b>wielkopolskie</b>	
		9. KOD POCZTOWY – <b>64 – 000</b>	
		10. ADRES <b>ul. Strzelecka 11</b>	
		11. LOKALIZACJA <b>centrum miasta</b>	
		12. LOKALIZACJA ARCHEOLOGICZNA Nr obszaru AZP: Nr stanowiska na obszarze AZP: Nr stanowiska w miejscowości:	
		13. NR EWIDENCYJNY DZIAŁKI: <b>2053</b>	
		14. WŁASNOŚĆ – <b>prywatna</b>	
		15. FUNKCJA – <b>mieszkaniowa,</b>	
		16. INFORMACJA O OCHRONIE Nr i data wpisu do rejestru zabytków: - Zapis w mpzp: <b>brak mpzp</b> Inne: <b>mpzp w trakcie opracowywania</b>	
17. STAN ZACHOWANIA <b>dobry</b>		18. RODZAJE ZAGROZEŃ	
19. WPISUJĄCY DANE <b>Michał Witkowski</b>		20. DATA WYKONANIA EWIDENCJI: <b>2012-07-05</b>	


## KARTA GMINNEJ EWIDENCJI ZABYTKÓW

NR 122

1. OBIEKT – <b>dom</b>		5. MIEJSCOWOŚĆ – <b>Kościan</b>	
2. OBECNA FUNKCJA – <b>mieszkaniowa,</b>	3. MATERIAŁ: <b>budynek murowany</b>	4. DATOWANIE: <b>koniec XIX wieku</b>	6. GMINA – <b>Gmina Miejska Kościan</b>
21. FOTOGRAFIA:		7. POWIAT – <b>kościański</b>	
		8. WOJEWÓDZTWO – <b>wielkopolskie</b>	
		9. KOD POCZTOWY – <b>64 – 000</b>	
		10. ADRES <b>ul. Strzelecka 12</b>	
		11. LOKALIZACJA <b>centrum miasta</b>	
		12. LOKALIZACJA ARCHEOLOGICZNA Nr obszaru AZP: Nr stanowiska na obszarze AZP: Nr stanowiska w miejscowości:	
		13. NR EWIDENCYJNY DZIAŁKI: <b>2027</b>	
		14. WŁASNOŚĆ – <b>wspólnota mieszkaniowa</b>	
		15. FUNKCJA – <b>mieszkaniowa,</b>	
		16. INFORMACJA O OCHRONIE Nr i data wpisu do rejestru zabytków: - Zapis w mpzp: <b>brak mpzp</b> Inne: <b>mpzp w trakcie opracowywania</b>	
		18. RODZAJE ZAGROŻEŃ	
17. STAN ZACHOWANIA <b>dobry</b>	19. WPISUJĄCY DANE <b>Michał Witkowski</b>	20. DATA WYKONANIA EWIDENCJI: <b>2012-07-12</b>	

## KARTA GMINNEJ EWIDENCJI ZABYTKÓW

NR 123

1. OBIEKT – warsztat wędlinarski		5. MIEJSCOWOŚĆ – Kościan	
2. OBECNA FUNKCJA – mieszkaniowa, usługowa	3. MATERIAŁ: budynek murowany	4. DATOWANIE: 1936 r.	6. GMINA – Gmina Miejska Kościan
21. FOTOGRAFIA:		7. POWIAT – kościański	
		8. WOJEWÓDZTWO – wielkopolskie	
		9. KOD POCZTOWY – 64 – 000	
		10. ADRES ul. Bernardyńska 1 (Surzyńskiego)	
		11. LOKALIZACJA obiekt położony na południowy zachód od centrum miasta	
		12. LOKALIZACJA ARCHEOLOGICZNA Nr obszaru AZP: Nr stanowiska na obszarze AZP: Nr stanowiska w miejscowości:	
		13. NR EWIDENCYJNY DZIAŁKI: 1519/2	
		14. WŁASNOŚĆ – prywatna	
		15. FUNKCJA – mieszkaniowa, handel	
		16. INFORMACJA O OCHRONIE Nr i data wpisu do rejestru zabytków: - Zapis w mpzp: <b>brak mpzp</b> Inne: -	
		18. RODZAJE ZAGROZEŃ	
17. STAN ZACHOWANIA dobry	19. WPISUJĄCY DANE Michał Witkowski	20. DATA WYKONANIA EWIDENCJI: 2012-07-13	

## KARTA GMINNEJ EWIDENCJI ZABYTKÓW

NR 124

1. OBIEKT – **dom**2. OBECNA FUNKCJA –  
**mieszkaniowa, usługowa**3. MATERIAŁ:  
**budynek murowany**4. DATOWANIE:  
**około 1900 r.**5. MIEJSCOWOŚĆ – **Kościan**6. GMINA – **Gmina Miejska Kościan**

21. FOTOGRAFIA:

7. POWIAT – **kościański**8. WOJEWÓDZTWO – **wielkopolskie**9. KOD POCZTOWY – **64 – 000**

10. ADRES

**ul. Księdza Józefa Surzyńskiego 4**

11. LOKALIZACJA

**obiekt zlokalizowany na pd-wsch od centrum**

12. LOKALIZACJA ARCHEOLOGICZNA

Nr obszaru AZP:

Nr stanowiska na obszarze AZP:

Nr stanowiska w miejscowości:

13. NR EWIDENCYJNY DZIAŁKI: **1553/2**14. WŁASNOŚĆ – **prywatna**15. FUNKCJA – **mieszkaniowa, handel**

16. INFORMACJA O OCHRONIE

Nr i data wpisu do rejestru zabytków:

-

Zapis w mpzp:

**brak mpzp**

Inne:

-

18. RODZAJE ZAGROZEŃ





17. STAN ZACHOWANIA  
dobry

19. WPISUJĄCY DANE  
Katarzyna Bąkowska

20. DATA WYKONANIA  
EWIDENCJI: 2014-03-20

## KARTA GMINNEJ EWIDENCJI ZABYTKÓW

NR 125

1. OBIEKT – **budynek mieszkalny**2. OBECNA FUNKCJA –  
**mieszkaniowa**3. MATERIAŁ:  
**budynek murowany**4. DATOWANIE:  
**1902r.**5. MIEJSCOWOŚĆ – **Kościan**6. GMINA – **Gmina Miejska Kościan**7. POWIAT – **kościański**8. WOJEWÓDZTWO – **wielkopolskie**9. KOD POCZTOWY – **64-000**

10. ADRES

**ul. Surzyńskiego 10**

11. LOKALIZACJA

**południowo - zachodnia część miasta**

12. LOKALIZACJA ARCHEOLOGICZNA

Nr obszaru AZP:

Nr stanowiska na obszarze AZP:

Nr stanowiska w miejscowości:

13. NR EWIDENCYJNY DZIAŁKI: **1551/2**14. WŁASNOŚĆ – **Gmina Miejska Kościan,  
współużytkownicy wieczyści**15. FUNKCJA – **mieszkaniowa, usługowa**

16. INFORMACJA O OCHRONIE

Nr i data wpisu do rejestru zabytków:

-

Zapis w mpzp:

**brak mpzp**

Inne:

18. RODZAJE ZAGROŻEŃ

**- degradacja elewacji poprzez zastosowanie  
złej stolarki budowlanej**

21. FOTOGRAFIA:

17. STAN ZACHOWANIA  
**dostateczny**19. WPISUJĄCY DANE  
**Katarzyna Bąkowska**20. DATA WYKONANIA  
EWIDENCJI  
**2012-12-11**

## KARTA GMINNEJ EWIDENCJI ZABYTKÓW

NR 126

1. OBIEKT – olejarnia obecnie magazyn		5. MIEJSCOWOŚĆ – Kościan	
2. OBECNA FUNKCJA – usługowa	3. MATERIAŁ: budynek murowany	4. DATOWANIE: początek XX wieku	6. GMINA – Gmina Miejska Kościan
21. FOTOGRAFIA:		7. POWIAT – kościański	
<p style="text-align: center;"><i>Przed przebudową</i></p> 		8. WOJEWÓDZTWO – wielkopolskie	
		9. KOD POCZTOWY – 64 – 000	
		10. ADRES ul. Księdza Józefa Surzyńskiego 11	
		11. LOKALIZACJA Obiekt położony na południowy-zachód od centrum miasta	
		12. LOKALIZACJA ARCHEOLOGICZNA Nr obszaru AZP: Nr stanowiska na obszarze AZP: Nr stanowiska w miejscowości:	
		13. NR EWIDENCYJNY DZIAŁKI: 700/9	
		14. WŁASNOŚĆ – prywatna	
		15. FUNKCJA – składowa	
		16. INFORMACJA O OCHRONIE Nr i data wpisu do rejestru zabytków: - Zapis w mpzp: 1. Ustala się strefę ochrony archeologicznej „W” obejmującą obszar ujęty w §7 pkt 1 i §8 pkt 1, którego granice określa załącznik graficzny. Działalność inwestycyjna na etapie projektowania wymaga uzgodnienia z Wojewódzkim Konserwatorem Zabytków, który określi warunki dopuszczające do realizacji inwestycji: nadzory archeologiczne, ratownicze badania wykopaliskowe. Koszt prac archeologicznych ponosi inwestor. 2. Teren w granicach planu znajduje się w strefie ochrony konserwatorskiej – wszelkie działania inwestycyjne, lokalizacyjne,	



*Po przebudowie*

nadbudowy, przebudowy, zabudowy, zmiany w architekturze obiektów – wymagają uzgodnienia z WKZ na etapie koncepcji.

Inne:

-

18. RODZAJE ZAGROŻEŃ

17. STAN ZACHOWANIA  
dobry

19. WPISUJĄCY DANE  
Katarzyna Bąkowska  
Jerzy Bołanowski

20. DATA WYKONANIA  
EWIDENCJI: 2010-10-16

## KARTA GMINNEJ EWIDENCJI ZABYTKÓW

NR 127

1. OBIEKT – **dom**2. OBECNA FUNKCJA –  
**mieszkaniowa,**3. MATERIAŁ:  
**budynek murowany**4. DATOWANIE:  
**początek XX wieku**5. MIEJSCOWOŚĆ – **Kościan**6. GMINA – **Gmina Miejska Kościan**

21. FOTOGRAFIA:

7. POWIAT – **kościański**8. WOJEWÓDZTWO – **wielkopolskie**9. KOD POCZTOWY – **64 – 000**

10. ADRES

**ul. Księdza Józefa Surzyńskiego 13**

11. LOKALIZACJA

**obiekt zlokalizowany na pd-wsch od centrum**

12. LOKALIZACJA ARCHEOLOGICZNA

Nr obszaru AZP:

Nr stanowiska na obszarze AZP:

Nr stanowiska w miejscowości:

13. NR EWIDENCYJNY DZIAŁKI: **700/1**

14. WŁASNOŚĆ –

**prywatna**15. FUNKCJA – **mieszkaniowa,**

16. INFORMACJA O OCHRONIE

Nr i data wpisu do rejestru zabytków:

-

Zapis w mpzp:

**brak mpzp**

Inne:

-

18. RODZAJE ZAGROŻEŃ



17. STAN ZACHOWANIA  
dobry

19. WPISUJĄCY DANE  
Katarzyna Bąkowska

20. DATA WYKONANIA  
EWIDENCJI: 2014-03-20

## KARTA GMINNEJ EWIDENCJI ZABYTKÓW

NR 128

1. OBIEKT – <b>willa</b>		5. MIEJSCOWOŚĆ – <b>Kościan</b>	
2. OBECNA FUNKCJA – <b>mieszkaniowa</b>	3. MATERIAŁ: <b>budynek murowany, szachulcowy</b>	4. DATOWANIE: <b>1886 r.</b>	6. GMINA – <b>Gmina Miejska Kościan</b>
21. FOTOGRAFIA:		7. POWIAT – <b>kościański</b>	
		8. WOJEWÓDZTWO – <b>wielkopolskie</b>	
		9. KOD POCZTOWY – <b>64 – 000</b>	
		10. ADRES <b>ul. Księdza Józefa Surzyńskiego 14</b>	
		11. LOKALIZACJA <b>obiekt zlokalizowany na pd-wsch od centrum</b>	
		12. LOKALIZACJA ARCHEOLOGICZNA Nr obszaru AZP: Nr stanowiska na obszarze AZP: Nr stanowiska w miejscowości:	
		13. NR EWIDENCYJNY DZIAŁKI: <b>1548/4</b>	
		14. WŁASNOŚĆ – <b>Spółdzielnia mieszkaniowa „Cukrownik”</b>	
		15. FUNKCJA – <b>mieszkaniowa,</b>	
		16. INFORMACJA O OCHRONIE Nr i data wpisu do rejestru zabytków: - Zapis w mpzp: <b>brak mpzp</b> Inne: <b>Budynek widnieje w ewidencji zabytków jako dom, określenie willa zostało przyporządkowane do budynku nr 13</b>	
		18. RODZAJE ZAGROŻEŃ	





17. STAN ZACHOWANIA  
dobry

19. WPISUJĄCY DANE  
Katarzyna Bąkowska

20. DATA WYKONANIA  
EWIDENCJI: 2014-03-28


## KARTA GMINNEJ EWIDENCJI ZABYTKÓW

NR 129

1. OBIEKT – <b>dom</b>			5. MIEJSCOWOŚĆ – <b>Kościan</b>	
2. OBECNA FUNKCJA – <b>mieszkaniowa,</b>		3. MATERIAŁ: <b>budynek murowany</b>	4. DATOWANIE: <b>4 ćwiartka XIX wieku</b>	
21. FOTOGRAFIA:			6. GMINA – <b>Gmina Miejska Kościan</b>	
			7. POWIAT – <b>kościański</b>	
			8. WOJEWÓDZTWO – <b>wielkopolskie</b>	
			9. KOD POCZTOWY – <b>64 – 000</b>	
			10. ADRES <b>ul. Księdza Józefa Surzyńskiego 15</b>	
			11. LOKALIZACJA <b>obiekt zlokalizowany na pd-wsch od centrum</b>	
			12. LOKALIZACJA ARCHEOLOGICZNA Nr obszaru AZP: Nr stanowiska na obszarze AZP: Nr stanowiska w miejscowości:	
			13. NR EWIDENCYJNY DZIAŁKI: <b>699</b>	
			14. WŁASNOŚĆ – <b>prywatna</b>	
			15. FUNKCJA – <b>mieszkaniowa, usługowa</b>	
			16. INFORMACJA O OCHRONIE Nr i data wpisu do rejestru zabytków: - Zapis w mpzp: <b>brak mpzp</b> Inne: -	
17. STAN ZACHOWANIA <b>Dostateczny</b>			18. RODZAJE ZAGROŻEŃ - <b>powolna degradacja elewacji, budynek wymaga bieżącego remontu</b>	
19. WPISUJĄCY DANE <b>Katarzyna Bąkowska</b>		20. DATA WYKONANIA EWIDENCJI: <b>2014-03-28</b>		

## KARTA GMINNEJ EWIDENCJI ZABYTKÓW

NR 130

1. OBIEKT – <b>dom</b>		5. MIEJSCOWOŚĆ – <b>Kościan</b>	
2. OBECNA FUNKCJA – <b>mieszkaniowa</b>	3. MATERIAŁ: <b>budynek murowany</b>	4. DATOWANIE: <b>1906 r.</b>	6. GMINA – <b>Gmina Miejska Kościan</b>
21. FOTOGRAFIA: 		7. POWIAT – <b>kościański</b>	8. WOJEWÓDZTWO – <b>wielkopolskie</b>
		9. KOD POCZTOWY – <b>64 – 000</b>	
		10. ADRES <b>ul. Księdza Józefa Surzyńskiego 19</b>	
		11. LOKALIZACJA <b>obiekt zlokalizowany na pd-wsch od centrum</b>	
		12. LOKALIZACJA ARCHEOLOGICZNA Nr obszaru AZP: Nr stanowiska na obszarze AZP: Nr stanowiska w miejscowości:	
		13. NR EWIDENCYJNY DZIAŁKI: <b>696</b>	
		14. WŁASNOŚĆ – <b>prywatna</b>	
		15. FUNKCJA – <b>mieszkaniowa,</b>	
		16. INFORMACJA O OCHRONIE Nr i data wpisu do rejestru zabytków: - Zapis w mpzp: <b>brak mpzp</b> Inne: <b>architekt: Wilhelm Seifert</b>	
		18. RODZAJE ZAGROŻEŃ <b>- obiekt wymaga pieczołowitych zabiegów konserwatorskich</b>	





17. STAN ZACHOWANIA  
dostateczny

19. WPISUJĄCY DANE  
Katarzyna Bąkowska

20. DATA WYKONANIA  
EWIDENCJI: 2014-03-28

## KARTA GMINNEJ EWIDENCJI ZABYTKÓW

NR 131

1. OBIEKT – budynek skupu bydła

2. OBECNA FUNKCJA –  
mieszkaniowa, usługowa3. MATERIAL: –  
mur szachulcowy4. DATOWANIE:  
1 ćwiartka XX wieku

5. MIEJSCOWOŚĆ – Kościan

6. GMINA – Gmina Miejska Kościan

21. FOTOGRAFIA:

*przed remontem;*

7. POWIAT – kościański

8. WOJEWÓDZTWO – wielkopolskie

9. KOD POCZTOWY – 64 – 000

10. ADRES

ul. Księdza Józefa Surzyńskiego 26

11. LOKALIZACJA

obiekt położony na południowy zachód  
od centrum miasta

12. LOKALIZACJA ARCHEOLOGICZNA

Nr obszaru AZP:

Nr stanowiska na obszarze AZP:

Nr stanowiska w miejscowości:

13. NR EWIDENCYJNY DZIAŁKI: 1519/2

14. WŁASNOŚĆ – prywatna

15. FUNKCJA – mieszkaniowa, handel

16. INFORMACJA O OCHRONIE

Nr i data wpisu do rejestru zabytków:

-

Zapis w mpzp:

**brak mpzp**

Inne:

-

18. RODZAJE ZAGROZEŃ

Po remoncie:



17. STAN ZACHOWANIA  
dostateczny

19. WPISUJĄCY DANE  
Katarzyna Bąkowska

20. DATA WYKONANIA  
EWIDENCJI: 2014-03-28

## KARTA GMINNEJ EWIDENCJI ZABYTKÓW

NR 132

1. OBIEKT – **dom**2. OBECNA FUNKCJA –  
**mieszkaniowa,**3. MATERIAŁ:  
**budynek murowany**4. DATOWANIE:  
**początek XX wieku**5. MIEJSCOWOŚĆ – **Kościan**6. GMINA – **Gmina Miejska Kościan**

21. FOTOGRAFIA:

*przed remontem:*7. POWIAT – **kościański**8. WOJEWÓDZTWO – **wielkopolskie**9. KOD POCZTOWY – **64 – 000**

10. ADRES

**ul. Księdza Józefa Surzyńskiego 30**

11. LOKALIZACJA

**obiekt zlokalizowany na pd-wsch od centrum**

12. LOKALIZACJA ARCHEOLOGICZNA

Nr obszaru AZP:

Nr stanowiska na obszarze AZP:

Nr stanowiska w miejscowości:

13. NR EWIDENCYJNY DZIAŁKI: **1516/2**14. WŁASNOŚĆ – **prywatna**15. FUNKCJA – **mieszkaniowa**

16. INFORMACJA O OCHRONIE

Nr i data wpisu do rejestru zabytków:

-

Zapis w mpzp:

**brak mpzp**

Inne:

-

18. RODZAJE ZAGROŻEŃ

*po remoncie:*





17. STAN ZACHOWANIA  
**Bardzo dobry**

19. WPISUJĄCY DANE  
**Katarzyna Bąkowska**

20. DATA WYKONANIA  
EWIDENCJI: **2014-03-28**

## KARTA GMINNEJ EWIDENCJI ZABYTKÓW

NR 133

1. OBIEKT – **dom**2. OBECNA FUNKCJA –  
**mieszkaniowa, usługowa**3. MATERIAŁ:  
**budynek murowany**4. DATOWANIE:  
**około 1900 r.**5. MIEJSCOWOŚĆ – **Kościan**6. GMINA – **Gmina Miejska Kościan**7. POWIAT – **kościański**8. WOJEWÓDZTWO – **wielkopolskie**9. KOD POCZTOWY – **64 – 000**

10. ADRES

**ul. Księdza Józefa Surzyńskiego 32**

11. LOKALIZACJA

**obiekt zlokalizowany na pd-wsch od centrum**

12. LOKALIZACJA ARCHEOLOGICZNA

Nr obszaru AZP:

Nr stanowiska na obszarze AZP:

Nr stanowiska w miejscowości:

13. NR EWIDENCYJNY DZIAŁKI: **1556**

14. WŁASNOŚĆ –

**prywatna**15. FUNKCJA – **mieszkaniowa, rzemiosło**

16. INFORMACJA O OCHRONIE

Nr i data wpisu do rejestru zabytków:

-

Zapis w mpzp:

**brak mpzp**

Inne:

-

18. RODZAJE ZAGROŻEŃ

21. FOTOGRAFIA:






17. STAN ZACHOWANIA  
dobry

19. WPISUJĄCY DANE  
Katarzyna Bąkowska

20. DATA WYKONANIA  
EWIDENCJI: 2014-03-28

## KARTA GMINNEJ EWIDENCJI ZABYTKÓW

NR 134

1. OBIEKT – <b>dom</b>		5. MIEJSCOWOŚĆ – <b>Kościan</b>	
2. OBECNA FUNKCJA – <b>mieszkaniowa, usługowa</b>	3. MATERIAL: <b>budynek murowany</b>	4. DATOWANIE: <b>początek XX wieku</b>	6. GMINA – <b>Gmina Miejska Kościan</b>
21. FOTOGRAFIA:		7. POWIAT – <b>kościański</b>	
		8. WOJEWÓDZTWO – <b>wielkopolskie</b>	
		9. KOD POCZTOWY – <b>64 – 000</b>	
		10. ADRES <b>ul. Księdza Józefa Surzyńskiego 44</b>	
		11. LOKALIZACJA <b>obiekt zlokalizowany na pd-wsch od centrum</b>	
		12. LOKALIZACJA ARCHEOLOGICZNA Nr obszaru AZP: Nr stanowiska na obszarze AZP: Nr stanowiska w miejscowości:	
		13. NR EWIDENCYJNY DZIAŁKI: <b>1499</b>	
		14. WŁASNOŚĆ – <b>Gmina Miejska Kościan, prywatna</b>	
		15. FUNKCJA – <b>mieszkaniowa, rzemiosło</b>	
		16. INFORMACJA O OCHRONIE Nr i data wpisu do rejestru zabytków: - Zapis w mpzp: <b>brak mpzp</b> Inne: -	
		18. RODZAJE ZAGROZEŃ	
17. STAN ZACHOWANIA <b>dostateczny</b>	19. WPISUJĄCY DANE <b>Katarzyna Bąkowska</b>	20. DATA WYKONANIA EWIDENCJI: <b>2014-03-20</b>	

## KARTA GMINNEJ EWIDENCJI ZABYTKÓW

NR 135

1. OBIEKT – <b>dom</b>		5. MIEJSCOWOŚĆ – <b>Kościan</b>	
2. OBECNA FUNKCJA – <b>mieszkaniowa, usługowa</b>	3. MATERIAŁ: <b>budynek murowany</b>	4. DATOWANIE: <b>1 połowa XIX wieku, częściowo przebudowany</b>	6. GMINA – <b>Gmina Miejska Kościan</b>
21. FOTOGRAFIA:		7. POWIAT – <b>kościański</b>	
		8. WOJEWÓDZTWO – <b>wielkopolskie</b>	
		9. KOD POCZTOWY – <b>64 – 000</b>	
		10. ADRES <b>ul. Szczepanowskiego 9</b>	
		11. LOKALIZACJA <b>centrum miasta</b>	
		12. LOKALIZACJA ARCHEOLOGICZNA Nr obszaru AZP: Nr stanowiska na obszarze AZP: Nr stanowiska w miejscowości:	
		13. NR EWIDENCYJNY DZIAŁKI: <b>2066</b>	
		14. WŁASNOŚĆ – <b>prywatna</b>	
		15. FUNKCJA – <b>mieszkaniowa, handel</b>	
		16. INFORMACJA O OCHRONIE Nr i data wpisu do rejestru zabytków: - Zapis w mpzp: <b>brak mpzp</b> Inne: <b>mpzp w trakcie opracowywania</b>	
		18. RODZAJE ZAGROŻEŃ <b>- rosnące natężenie ruchu samochodowego</b>	
17. STAN ZACHOWANIA <b>dobry</b>	19. WPISUJĄCY DANE <b>Michał Witkowski</b>	20. DATA WYKONANIA EWIDENCJI: <b>2012-07-11</b>	

## KARTA GMINNEJ EWIDENCJI ZABYTKÓW

NR 136

1. OBIEKT – <b>dom</b>		5. MIEJSCOWOŚĆ – <b>Kościan</b>	
2. OBECNA FUNKCJA – <b>mieszkaniowa, usługowa</b>	3. MATERIAŁ: <b>budynek murowany</b>	4. DATOWANIE: <b>1913 r.</b>	6. GMINA – <b>Gmina Miejska Kościan</b>
21. FOTOGRAFIA: 		7. POWIAT – <b>kościański</b>	
		8. WOJEWÓDZTWO – <b>wielkopolskie</b>	
		9. KOD POCZTOWY – <b>64 – 000</b>	
		10. ADRES <b>ul. Szczepanowskiego 10</b>	
		11. LOKALIZACJA <b>centrum miasta</b>	
		12. LOKALIZACJA ARCHEOLOGICZNA Nr obszaru AZP: Nr stanowiska na obszarze AZP: Nr stanowiska w miejscowości:	
		13. NR EWIDENCYJNY DZIAŁKI: <b>2172</b>	
		14. WŁASNOŚĆ – <b>prywatna</b>	
		15. FUNKCJA – <b>mieszkaniowa, handel</b>	
		16. INFORMACJA O OCHRONIE Nr i data wpisu do rejestru zabytków: - Zapis w mpzp: <b>brak mpzp</b> Inne: <b>mpzp w trakcie opracowywania</b>	
17. STAN ZACHOWANIA <b>dobry</b>		18. RODZAJE ZAGROŻEŃ <b>- rosnące natężenie ruchu samochodowego</b>	
19. WPISUJĄCY DANE <b>Michał Witkowski</b>		20. DATA WYKONANIA EWIDENCJI: <b>2012-07-11</b>	

## KARTA GMINNEJ EWIDENCJI ZABYTKÓW

NR 137

1. OBIEKT – <b>dom</b>		5. MIEJSCOWOŚĆ – <b>Kościan</b>	
2. OBECNA FUNKCJA – <b>mieszkaniowa, usługowa</b>	3. MATERIAŁ: <b>budynek murowany</b>	4. DATOWANIE: <b>1 połowa XIX wieku (zniszczenie 1 kondygnacji 1945 r., remont po 1945 r.)</b>	6. GMINA – <b>Gmina Miejska Kościan</b>
21. FOTOGRAFIA: 		7. POWIAT – <b>kościański</b>	8. WOJEWÓDZTWO – <b>wielkopolskie</b>
		9. KOD POCZTOWY – <b>64 – 000</b>	
		10. ADRES <b>ul. Szczepanowskiego 14</b>	
		11. LOKALIZACJA <b>centrum miasta</b>	
		12. LOKALIZACJA ARCHEOLOGICZNA Nr obszaru AZP: Nr stanowiska na obszarze AZP: Nr stanowiska w miejscowości:	
		13. NR EWIDENCYJNY DZIAŁKI: <b>2170</b>	
		14. WŁASNOŚĆ – <b>prywatna</b>	
		15. FUNKCJA – <b>mieszkaniowa, usługi</b>	
		16. INFORMACJA O OCHRONIE Nr i data wpisu do rejestru zabytków: - Zapis w mpzp: <b>brak mpzp</b> Inne: <b>mpzp w trakcie opracowywania</b>	
		18. RODZAJE ZAGROŻEŃ <b>- rosnące natężenie ruchu samochodowego</b>	
17. STAN ZACHOWANIA <b>bardzo dobry</b>	19. WPISUJĄCY DANE <b>Michał Witkowski</b>	20. DATA WYKONANIA EWIDENCJI: <b>2012-07-11</b>	


## KARTA GMINNEJ EWIDENCJI ZABYTKÓW

NR 138

1. OBIEKT – <b>budynek gospodarczy</b>			5. MIEJSCOWOŚĆ – <b>Kościan</b>		
2. OBECNA FUNKCJA – <b>mieszkaniowa, usługowa</b>		3. MATERIAŁ: <b>budynek murowany</b>	4. DATOWANIE: <b>2 połowa XIX wieku</b>	6. GMINA – <b>Gmina Miejska Kościan</b>	
21. FOTOGRAFIA: <i>przed renowacją</i>			<i>po renowacji</i>		
					
			7. POWIAT – <b>kościański</b>		
			8. WOJEWÓDZTWO – <b>wielkopolskie</b>		
			9. KOD POCZTOWY – <b>64 – 000</b>		
			10. ADRES <b>ul. Szczepanowskiego 23</b>		
			11. LOKALIZACJA <b>centrum miasta</b>		
			12. LOKALIZACJA ARCHEOLOGICZNA Nr obszaru AZP: Nr stanowiska na obszarze AZP: Nr stanowiska w miejscowości:		
			13. NR EWIDENCYJNY DZIAŁKI: <b>2159</b>		
			14. WŁASNOŚĆ – <b>prywatna</b>		
			15. FUNKCJA – <b>mieszkaniowa, handel</b>		
			16. INFORMACJA O OCHRONIE Nr i data wpisu do rejestru zabytków: - Zapis w mpzp: <b>brak mpzp</b> Inne: <b>mpzp w trakcie opracowywania</b>		
			18. RODZAJE ZAGROŻEŃ		
17. STAN ZACHOWANIA <b>bardzo dobry</b>		19. WPISUJĄCY DANE <b>Michał Witkowski</b>		20. DATA WYKONANIA EWIDENCJI: <b>2012-07-13</b>	

## KARTA GMINNEJ EWIDENCJI ZABYTKÓW

NR 139

1. OBIEKT – <b>dom</b>		5. MIEJSCOWOŚĆ – <b>Kościan</b>	
2. OBECNA FUNKCJA – <b>mieszkaniowa, usługowa</b>	3. MATERIAL: <b>budynek murowany</b>	4. DATOWANIE: <b>1 połowa XIX</b>	6. GMINA – <b>Gmina Miejska Kościan</b>
21. FOTOGRAFIA:		7. POWIAT – <b>kościański</b>	
		8. WOJEWÓDZTWO – <b>wielkopolskie</b>	
		9. KOD POCZTOWY – <b>64 – 000</b>	
		10. ADRES <b>ul. Szewska 2</b>	
		11. LOKALIZACJA <b>centrum miasta</b>	
		12. LOKALIZACJA ARCHEOLOGICZNA Nr obszaru AZP: Nr stanowiska na obszarze AZP: Nr stanowiska w miejscowości:	
		13. NR EWIDENCYJNY DZIAŁKI: <b>2061</b>	
		14. WŁASNOŚĆ – <b>prywatna</b>	
		15. FUNKCJA – <b>mieszkaniowa, handel, rzemiosło</b>	
		16. INFORMACJA O OCHRONIE Nr i data wpisu do rejestru zabytków: - Zapis w mpzp: <b>brak mpzp</b> Inne: <b>mpzp w trakcie opracowywania</b>	
		18. RODZAJE ZAGROŻEŃ -	
17. STAN ZACHOWANIA <b>dobry</b>	19. WPISUJĄCY DANE <b>Michał Witkowski</b>	20. DATA WYKONANIA EWIDENCJI: <b>2012-07-11</b>	

## KARTA GMINNEJ EWIDENCJI ZABYTKÓW

NR 140

1. OBIEKT – <b>dom</b>		5. MIEJSCOWOŚĆ – <b>Kościan</b>	
2. OBECNA FUNKCJA – <b>mieszkaniowa,</b>	3. MATERIAŁ: <b>budynek murowany</b>	4. DATOWANIE: <b>połowa XIX (gruntowny remont 1928r., przebudowany od strony zachodniej 1938r.)</b>	6. GMINA – <b>Gmina Miejska Kościan</b>
21. FOTOGRAFIA:		7. POWIAT – <b>kościański</b>	
<p style="text-align: center;"><i>Przed renowacją</i></p> 		8. WOJEWÓDZTWO – <b>wielkopolskie</b>	
		9. KOD POCZTOWY – <b>64 – 000</b>	
		10. ADRES <b>ul. Szewska 34</b>	
		11. LOKALIZACJA <b>centrum miasta</b>	
		12. LOKALIZACJA ARCHEOLOGICZNA Nr obszaru AZP: Nr stanowiska na obszarze AZP: Nr stanowiska w miejscowości:	
		13. NR EWIDENCYJNY DZIAŁKI: <b>2037</b>	
		14. WŁASNOŚĆ – <b>prywatna</b>	
		15. FUNKCJA – <b>mieszkaniowa,</b>	
		16. INFORMACJA O OCHRONIE Nr i data wpisu do rejestru zabytków: - Zapis w mpzp: <b>brak mpzp</b> Inne: <b>mpzp w trakcie opracowywania</b>	
		18. RODZAJE ZAGROŻEŃ	



*Po renowacji*

17. STAN ZACHOWANIA  
dostateczny

19. WPISUJĄCY DANE  
Katarzyna Bąkowska  
Jerzy Bolanowski

20. DATA WYKONANIA  
EWIDENCJI: 2012-12-11

## KARTA GMINNEJ EWIDENCJI ZABYTKÓW

NR 141

1. OBIEKT – <b>budynek gospodarczy</b>		5. MIEJSCOWOŚĆ – <b>Kościan</b>	
2. OBECNA FUNKCJA – <b>mieszkaniowa, usługowa</b>	3. MATERIAL: <b>mur szachulcowy</b>	4. DATOWANIE: <b>2 połowa XIX wieku</b>	6. GMINA – <b>Gmina Miejska Kościan</b>
21. FOTOGRAFIA: 		7. POWIAT – <b>kościański</b>	
		8. WOJEWÓDZTWO – <b>wielkopolskie</b>	
		9. KOD POCZTOWY – <b>64 – 000</b>	
		10. ADRES <b>ul. Szewska 40</b>	
		11. LOKALIZACJA <b>centrum miasta</b>	
		12. LOKALIZACJA ARCHEOLOGICZNA Nr obszaru AZP: Nr stanowiska na obszarze AZP: Nr stanowiska w miejscowości:	
		13. NR EWIDENCYJNY DZIAŁKI: <b>2040/3</b>	
		14. WŁASNOŚĆ – <b>prywatna</b>	
		15. FUNKCJA – <b>mieszkaniowa, handel</b>	
		16. INFORMACJA O OCHRONIE Nr i data wpisu do rejestru zabytków: - Zapis w mpzp: <b>brak mpzp</b> Inne: <b>mpzp w trakcie opracowywania</b>	
17. STAN ZACHOWANIA <b>dobry</b>		19. WPISUJĄCY DANE <b>Michał Witkowski</b>	20. DATA WYKONANIA EWIDENCJI: <b>2012-07-13</b>
18. RODZAJE ZAGROŻEŃ			

## KARTA GMINNEJ EWIDENCJI ZABYTKÓW

NR 142

1. OBIEKT – <b>dom</b>		5. MIEJSCOWOŚĆ – <b>Kościan</b>			
2. OBECNA FUNKCJA – <b>mieszkaniowa,</b>	3. MATERIAŁ: <b>budynek murowany</b>	4. DATOWANIE: <b>1920 r.</b>	6. GMINA – <b>Gmina Miejska Kościan</b>		
21. FOTOGRAFIA:		7. POWIAT – <b>kościański</b>			
		8. WOJEWÓDZTWO – <b>wielkopolskie</b>			
		9. KOD POCZTOWY – <b>64 – 000</b>			
		10. ADRES <b>ul. Św. Ducha 3</b>			
		11. LOKALIZACJA <b>centrum miasta</b>			
		12. LOKALIZACJA ARCHEOLOGICZNA Nr obszaru AZP: Nr stanowiska na obszarze AZP: Nr stanowiska w miejscowości:			
		13. NR EWIDENCYJNY DZIAŁKI: <b>2304</b>			
		14. WŁASNOŚĆ – <b>prywatna</b>			
		15. FUNKCJA – <b>mieszkaniowa,</b>			
		16. INFORMACJA O OCHRONIE Nr i data wpisu do rejestru zabytków: - Zapis w mpzp: <b>brak mpzp</b> Inne: -			
		18. RODZAJE ZAGROŻEŃ			
		17. STAN ZACHOWANIA <b>dobry</b>	19. WPISUJĄCY DANE <b>Michał Witkowski</b>	20. DATA WYKONANIA EWIDENCJI: <b>2012-07-12</b>	


## KARTA GMINNEJ EWIDENCJI ZABYTKÓW

NR 143

1. OBIEKT – <b>dom</b>		5. MIEJSCOWOŚĆ – <b>Kościan</b>	
2. OBECNA FUNKCJA – <b>mieszkaniowa,</b>	3. MATERIAL: <b>budynek murowany</b>	4. DATOWANIE: <b>początek XX wieku</b>	6. GMINA – <b>Gmina Miejska Kościan</b>
21. FOTOGRAFIA:		7. POWIAT – <b>kościański</b>	
		8. WOJEWÓDZTWO – <b>wielkopolskie</b>	
		9. KOD POCZTOWY – <b>64 – 000</b>	
		10. ADRES <b>ul. Św. Ducha 4</b>	
		11. LOKALIZACJA <b>centrum miasta</b>	
		12. LOKALIZACJA ARCHEOLOGICZNA Nr obszaru AZP: Nr stanowiska na obszarze AZP: Nr stanowiska w miejscowości:	
		13. NR EWIDENCYJNY DZIAŁKI: <b>2344</b>	
		14. WŁASNOŚĆ – <b>prywatna</b>	
		15. FUNKCJA – <b>mieszkaniowa,</b>	
		16. INFORMACJA O OCHRONIE Nr i data wpisu do rejestru zabytków: - Zapis w mpzp: <b>brak mpzp</b> Inne: -	
		18. RODZAJE ZAGROŻEŃ	
17. STAN ZACHOWANIA <b>dobry</b>	19. WPISUJĄCY DANE <b>Michał Witkowski</b>	20. DATA WYKONANIA EWIDENCJI: <b>2012-07-11</b>	

## KARTA GMINNEJ EWIDENCJI ZABYTKÓW

NR 144

1. OBIEKT – <b>dom</b>		5. MIEJSCOWOŚĆ – <b>Kościan</b>	
2. OBECNA FUNKCJA – <b>mieszkaniowa,</b>	3. MATERIAL: <b>budynek murowany</b>	4. DATOWANIE: <b>1 ćwiartka XX wieku</b>	6. GMINA – <b>Gmina Miejska Kościan</b>
21. FOTOGRAFIA: 		7. POWIAT – <b>kościański</b>	
		8. WOJEWÓDZTWO – <b>wielkopolskie</b>	
		9. KOD POCZTOWY – <b>64 – 000</b>	
		10. ADRES <b>ul. Św. Ducha 7</b>	
		11. LOKALIZACJA <b>centrum miasta</b>	
		12. LOKALIZACJA ARCHEOLOGICZNA Nr obszaru AZP: Nr stanowiska na obszarze AZP: Nr stanowiska w miejscowości:	
		13. NR EWIDENCYJNY DZIAŁKI: <b>2302</b>	
		14. WŁASNOŚĆ – <b>prywatna</b>	
		15. FUNKCJA – <b>mieszkaniowa,</b>	
		16. INFORMACJA O OCHRONIE Nr i data wpisu do rejestru zabytków: - Zapis w mpzp: <b>brak mpzp</b> Inne: -	
17. STAN ZACHOWANIA <b>zły</b>		18. RODZAJE ZAGROŻEŃ <b>- degradacja substancji budowlanej obiektu</b>	
19. WPISUJĄCY DANE <b>Michał Witkowski</b>		20. DATA WYKONANIA EWIDENCJI: <b>2012-07-11</b>	

## KARTA GMINNEJ EWIDENCJI ZABYTKÓW

NR 145

1. OBIEKT – <b>willa</b>			5. MIEJSCOWOŚĆ – <b>Kościan</b>				
2. OBECNA FUNKCJA – <b>mieszkaniowa,</b>		3. MATERIAŁ: <b>budynek murowany</b>	4. DATOWANIE: <b>1914 r.</b>				
21. FOTOGRAFIA:			6. GMINA – <b>Gmina Miejska Kościan</b>				
			7. POWIAT – <b>kościański</b>				
			8. WOJEWÓDZTWO – <b>wielkopolskie</b>				
			9. KOD POCZTOWY – <b>64 – 000</b>				
			10. ADRES <b>ul. Św. Ducha 20</b>				
			11. LOKALIZACJA <b>centrum miasta</b>				
			12. LOKALIZACJA ARCHEOLOGICZNA Nr obszaru AZP: Nr stanowiska na obszarze AZP: Nr stanowiska w miejscowości:				
			13. NR EWIDENCYJNY DZIAŁKI: <b>2318</b>				
			14. WŁASNOŚĆ – <b>prywatna</b>				
			15. FUNKCJA – <b>mieszkaniowa,</b>				
			16. INFORMACJA O OCHRONIE Nr i data wpisu do rejestru zabytków: - Zapis w mpzp: <b>brak mpzp</b> Inne: <b>architekt Wilhelm Seifert</b>				
			18. RODZAJE ZAGROŻEŃ				
			17. STAN ZACHOWANIA <b>bardzo dobry</b>		19. WPISUJĄCY DANE <b>Michał Witkowski</b>		20. DATA WYKONANIA EWIDENCJI: <b>2012-07-11</b>

## KARTA GMINNEJ EWIDENCJI ZABYTKÓW

NR 146

1. OBIEKT – <b>dom</b>		5. MIEJSCOWOŚĆ – <b>Kościan</b>	
2. OBECNA FUNKCJA – <b>mieszkaniowa</b>	3. MATERIAŁ: <b>budynek murowany</b>	4. DATOWANIE: <b>przełom XIX i XX wieku (remont 1978r.)</b>	6. GMINA – <b>Gmina Miejska Kościan</b>
21. FOTOGRAFIA: 		7. POWIAT – <b>kościański</b>	8. WOJEWÓDZTWO – <b>wielkopolskie</b>
		9. KOD POCZTOWY – <b>64 – 000</b>	
		10. ADRES <b>Pl. Wolności 7</b>	
		11. LOKALIZACJA <b>centrum miasta</b>	
		12. LOKALIZACJA ARCHEOLOGICZNA Nr obszaru AZP: Nr stanowiska na obszarze AZP: Nr stanowiska w miejscowości:	
		13. NR EWIDENCYJNY DZIAŁKI: <b>1880</b>	
		14. WŁASNOŚĆ – <b>prywatna</b>	
		15. FUNKCJA – <b>mieszkaniowa,</b>	
		16. INFORMACJA O OCHRONIE Nr i data wpisu do rejestru zabytków: - Zapis w mpzp: <b>brak mpzp</b> Inne: -	
		18. RODZAJE ZAGROZEŃ	
17. STAN ZACHOWANIA <b>dobry</b>	19. WPISUJĄCY DANE <b>Michał Witkowski</b>	20. DATA WYKONANIA EWIDENCJI: <b>2012-07-12</b>	


## KARTA GMINNEJ EWIDENCJI ZABYTKÓW

NR 147

1. OBIEKT – <b>dom</b>		5. MIEJSCOWOŚĆ – <b>Kościan</b>			
2. OBECNA FUNKCJA – <b>mieszkaniowa,</b>	3. MATERIAL: <b>budynek murowany</b>	4. DATOWANIE: <b>przełom XIX i XX wieku</b>	6. GMINA – <b>Gmina Miejska Kościan</b>		
21. FOTOGRAFIA:		7. POWIAT – <b>kościański</b>			
		8. WOJEWÓDZTWO – <b>wielkopolskie</b>			
		9. KOD POCZTOWY – <b>64 – 000</b>			
		10. ADRES <b>Pl. Wolności 8</b>			
		11. LOKALIZACJA <b>centrum miasta</b>			
		12. LOKALIZACJA ARCHEOLOGICZNA Nr obszaru AZP: Nr stanowiska na obszarze AZP: Nr stanowiska w miejscowości:			
		13. NR EWIDENCYJNY DZIAŁKI: <b>1881</b>			
		14. WŁASNOŚĆ – <b>prywatna</b>			
		15. FUNKCJA – <b>mieszkaniowa,</b>			
		16. INFORMACJA O OCHRONIE Nr i data wpisu do rejestru zabytków: - Zapis w mpzp: <b>brak mpzp</b> Inne: -			
		18. RODZAJE ZAGROZEŃ			
		17. STAN ZACHOWANIA <b>dobry</b>	19. WPISUJĄCY DANE <b>Michał Witkowski</b>	20. DATA WYKONANIA EWIDENCJI: <b>2012-07-12</b>	

## KARTA GMINNEJ EWIDENCJI ZABYTKÓW

NR 148

1. OBIEKT – <b>dom</b>		5. MIEJSCOWOŚĆ – <b>Kościan</b>	
2. OBECNA FUNKCJA – <b>mieszkaniowa, usługowa</b>	3. MATERIAŁ: <b>budynek murowany</b>	4. DATOWANIE: <b>około 1900 r.</b>	6. GMINA – <b>Gmina Miejska Kościan</b>
21. FOTOGRAFIA:  		7. POWIAT – <b>kościański</b>	8. WOJEWÓDZTWO – <b>wielkopolskie</b>
		9. KOD POCZTOWY – <b>64 – 000</b>	
		10. ADRES <b>Pl. Wolności 12</b>	
		11. LOKALIZACJA <b>centrum miasta</b>	
		12. LOKALIZACJA ARCHEOLOGICZNA Nr obszaru AZP: Nr stanowiska na obszarze AZP: Nr stanowiska w miejscowości:	
		13. NR EWIDENCYJNY DZIAŁKI: <b>1784/2</b>	
		14. WŁASNOŚĆ – <b>prywatna</b>	
		15. FUNKCJA – <b>mieszkaniowa, gastronomia</b>	
		16. INFORMACJA O OCHRONIE Nr i data wpisu do rejestru zabytków: - Zapis w mpzp: <b>brak mpzp</b> Inne: -	
		18. RODZAJE ZAGROZEŃ	
17. STAN ZACHOWANIA <b>dobry</b>	19. WPISUJĄCY DANE <b>Michał Witkowski</b>	20. DATA WYKONANIA EWIDENCJI: <b>2012-07-13</b>	

## KARTA GMINNEJ EWIDENCJI ZABYTKÓW

NR 149

1. OBIEKT – <b>budynek mieszkalny</b>		5. MIEJSCOWOŚĆ – <b>Kościan</b>	
2. OBECNA FUNKCJA – <b>mieszkaniowa, usługowa</b>	3. MATERIAŁ – <b>cegła</b>	4. DATOWANIE – <b>ok. 1900 r.</b>	6. GMINA – <b>Gmina Miejska Kościan</b>
21. FOTOGRAFIA: 		7. POWIAT – <b>kościański</b>	
		8. WOJEWÓDZTWO – <b>wielkopolskie</b>	
		9. KOD POCZTOWY – <b>64-000</b>	
		10. ADRES <b>Pl. Wolności 13</b>	
		11. LOKALIZACJA <b>Centrum miasta</b>	
		12. LOKALIZACJA ARCHEOLOGICZNA Nr obszaru AZP: Nr stanowiska na obszarze AZP: Nr stanowiska w miejscowości:	
		13. NR EWIDENCYJNY DZIAŁKI: 1785	
		14. WŁASNOŚĆ – <b>prywatna</b>	
		15. FUNKCJA – <b>mieszania, usługi</b>	
		16. INFORMACJA O OCHRONIE Nr i data wpisu do rejestru zabytków: Zapis w mpzp:  Inne:	
17. STAN ZACHOWANIA: <b>dobry</b>		18. RODZAJE ZAGROŻEŃ	
19. WPISUJĄCY DANE: <b>Katarzyna Bąkowska</b>		20. DATA WYKONANIA EWIDENCJI: <b>2014-08-08</b>	


## KARTA GMINNEJ EWIDENCJI ZABYTKÓW

NR 150

1. OBIEKT – <b>dom</b>		5. MIEJSCOWOŚĆ – <b>Kościan</b>			
2. OBECNA FUNKCJA – <b>mieszkaniowa,</b>	3. MATERIAŁ: <b>budynek murowany</b>	4. DATOWANIE: <b>przełom XIX i XX wieku</b>	6. GMINA – <b>Gmina Miejska Kościan</b>		
21. FOTOGRAFIA: 		7. POWIAT – <b>kościański</b>			
		8. WOJEWÓDZTWO – <b>wielkopolskie</b>			
		9. KOD POCZTOWY – <b>64 – 000</b>			
		10. ADRES <b>Pl. Wolności 14</b>			
		11. LOKALIZACJA <b>centrum miasta</b>			
		12. LOKALIZACJA ARCHEOLOGICZNA Nr obszaru AZP: Nr stanowiska na obszarze AZP: Nr stanowiska w miejscowości:			
		13. NR EWIDENCYJNY DZIAŁKI: <b>1786</b>			
		14. WŁASNOŚĆ – <b>prywatna</b>			
		15. FUNKCJA – <b>mieszkaniowa,</b>			
		16. INFORMACJA O OCHRONIE Nr i data wpisu do rejestru zabytków: - Zapis w mpzp: <b>brak mpzp</b> Inne: -			
		18. RODZAJE ZAGROZEŃ			
		17. STAN ZACHOWANIA <b>dobry</b>	19. WPISUJĄCY DANE <b>Michał Witkowski</b>	20. DATA WYKONANIA EWIDENCJI: <b>2012-07-13</b>	

## KARTA GMINNEJ EWIDENCJI ZABYTKÓW

NR 151

1. OBIEKT – <b>dom</b>		5. MIEJSCOWOŚĆ – <b>Kościan</b>	
2. OBECNA FUNKCJA – <b>mieszkaniowa, usługowa</b>	3. MATERIAŁ: <b>budynek murowany</b>	4. DATOWANIE: <b>przełom XIX i XX wieku</b>	6. GMINA – <b>Gmina Miejska Kościan</b>
21. FOTOGRAFIA: 		7. POWIAT – <b>kościański</b>	
		8. WOJEWÓDZTWO – <b>wielkopolskie</b>	
		9. KOD POCZTOWY – <b>64 – 000</b>	
		10. ADRES <b>Pl. Wolności 15</b>	
		11. LOKALIZACJA <b>obiekt położony na północny-zachód od centrum miasta</b>	
		12. LOKALIZACJA ARCHEOLOGICZNA Nr obszaru AZP: Nr stanowiska na obszarze AZP: Nr stanowiska w miejscowości:	
		13. NR EWIDENCYJNY DZIAŁKI: <b>1787</b>	
		14. WŁASNOŚĆ – <b>prywatna</b>	
		15. FUNKCJA – <b>mieszkaniowa, biurowa</b>	
		16. INFORMACJA O OCHRONIE Nr i data wpisu do rejestru zabytków: - Zapis w mpzp: <b>brak mpzp</b> Inne: -	
17. STAN ZACHOWANIA <b>dobry</b>		18. RODZAJE ZAGROŻEŃ	
19. WPISUJĄCY DANE <b>Michał Witkowski</b>		20. DATA WYKONANIA EWIDENCJI: <b>2012-07-13</b>	

## KARTA GMINNEJ EWIDENCJI ZABYTKÓW

NR 152

1. OBIEKT – <b>dom</b>		5. MIEJSCOWOŚĆ – <b>Kościan</b>	
2. OBECNA FUNKCJA – <b>mieszkaniowa,</b>	3. MATERIAŁ: <b>budynek murowany</b>	4. DATOWANIE: <b>początek XX wieku</b>	6. GMINA – <b>Gmina Miejska Kościan</b>
21. FOTOGRAFIA:		7. POWIAT – <b>kościański</b>	
		8. WOJEWÓDZTWO – <b>wielkopolskie</b>	
		9. KOD POCZTOWY – <b>64 – 000</b>	
		10. ADRES <b>Pl. Wolności 16</b>	
		11. LOKALIZACJA <b>obiekt położony na północny-zachód od centrum miasta</b>	
		12. LOKALIZACJA ARCHEOLOGICZNA Nr obszaru AZP: Nr stanowiska na obszarze AZP: Nr stanowiska w miejscowości:	
		13. NR EWIDENCYJNY DZIAŁKI: <b>1788</b>	
		14. WŁASNOŚĆ – <b>prywatna</b>	
		15. FUNKCJA – <b>mieszkaniowa,</b>	
		16. INFORMACJA O OCHRONIE Nr i data wpisu do rejestru zabytków: - Zapis w mpzp: <b>brak mpzp</b> Inne: -	
		18. RODZAJE ZAGROZEŃ	
17. STAN ZACHOWANIA <b>dobry</b>	19. WPISUJĄCY DANE <b>Michał Witkowski</b>	20. DATA WYKONANIA EWIDENCJI: <b>2012-07-13</b>	


## KARTA GMINNEJ EWIDENCJI ZABYTKÓW

NR 153

1. OBIEKT – <b>dom</b>		5. MIEJSCOWOŚĆ – <b>Kościan</b>	
2. OBECNA FUNKCJA – <b>mieszkaniowa,</b>	3. MATERIAL: <b>budynek murowany</b>	4. DATOWANIE: <b>około 1900 r.</b>	6. GMINA – <b>Gmina Miejska Kościan</b>
21. FOTOGRAFIA:		7. POWIAT – <b>kościański</b>	
		8. WOJEWÓDZTWO – <b>wielkopolskie</b>	
		9. KOD POCZTOWY – <b>64 – 000</b>	
		10. ADRES <b>Pl. Wolności 17</b>	
		11. LOKALIZACJA <b>obiekt położony na północny-zachód od centrum miasta</b>	
		12. LOKALIZACJA ARCHEOLOGICZNA Nr obszaru AZP: Nr stanowiska na obszarze AZP: Nr stanowiska w miejscowości:	
		13. NR EWIDENCYJNY DZIAŁKI: <b>1789</b>	
		14. WŁASNOŚĆ – <b>prywatna</b>	
		15. FUNKCJA – <b>mieszkaniowa,</b>	
		16. INFORMACJA O OCHRONIE Nr i data wpisu do rejestru zabytków: - Zapis w mpzp: <b>brak mpzp</b> Inne: -	
		18. RODZAJE ZAGROZEŃ	
17. STAN ZACHOWANIA <b>bardzo dobry</b>	19. WPISUJĄCY DANE <b>Michał Witkowski</b>	20. DATA WYKONANIA EWIDENCJI: <b>2012-07-13</b>	

## KARTA GMINNEJ EWIDENCJI ZABYTKÓW

NR 154

1. OBIEKT – <b>dom</b>		5. MIEJSCOWOŚĆ – <b>Kościan</b>	
2. OBECNA FUNKCJA – <b>mieszkaniowa,</b>	3. MATERIAŁ: <b>budynek murowany</b>	4. DATOWANIE: <b>około 1900 r.</b>	6. GMINA – <b>Gmina Miejska Kościan</b>
21. FOTOGRAFIA:		7. POWIAT – <b>kościański</b>	
		8. WOJEWÓDZTWO – <b>wielkopolskie</b>	
		9. KOD POCZTOWY – <b>64 – 000</b>	
		10. ADRES <b>Pl. Wolności 18</b>	
		11. LOKALIZACJA <b>obiekt położony na północny-zachód od centrum miasta</b>	
		12. LOKALIZACJA ARCHEOLOGICZNA Nr obszaru AZP: Nr stanowiska na obszarze AZP: Nr stanowiska w miejscowości:	
		13. NR EWIDENCYJNY DZIAŁKI: <b>1790</b>	
		14. WŁASNOŚĆ – <b>prywatna</b>	
		15. FUNKCJA – <b>mieszkaniowa,</b>	
		16. INFORMACJA O OCHRONIE Nr i data wpisu do rejestru zabytków: - Zapis w mpzp: <b>brak mpzp</b> Inne: -	
		18. RODZAJE ZAGROZEŃ	
17. STAN ZACHOWANIA <b>bardzo dobry</b>	19. WPISUJĄCY DANE <b>Michał Witkowski</b>	20. DATA WYKONANIA EWIDENCJI: <b>2012-07-13</b>	

## KARTA GMINNEJ EWIDENCJI ZABYTKÓW

NR 155

1. OBIEKT – **dom**2. OBECNA FUNKCJA –  
**mieszkaniowa,**3. MATERIAŁ:  
**budynek murowany**4. DATOWANIE:  
**1905 r.**5. MIEJSCOWOŚĆ – **Kościan**6. GMINA – **Gmina Miejska Kościan**7. POWIAT – **kościański**8. WOJEWÓDZTWO – **wielkopolskie**9. KOD POCZTOWY – **64 – 000**

10. ADRES

**Pl. Wolności 20**

11. LOKALIZACJA

**obiekt położony na północny-zachód  
od centrum miasta**

12. LOKALIZACJA ARCHEOLOGICZNA

Nr obszaru AZP:

Nr stanowiska na obszarze AZP:

Nr stanowiska w miejscowości:

13. NR EWIDENCYJNY DZIAŁKI: **1793**14. WŁASNOŚĆ – **prywatna**15. FUNKCJA – **mieszkaniowa,**

16. INFORMACJA O OCHRONIE

Nr i data wpisu do rejestru zabytków:

-

Zapis w mpzp:

**brak mpzp**

Inne:

-

18. RODZAJE ZAGROZEŃ

21. FOTOGRAFIA:

*przed remontem:*

*po remoncie:*




17. STAN ZACHOWANIA  
dobry

19. WPISUJĄCY DANE  
Katarzyna Bąkowska

20. DATA WYKONANIA  
EWIDENCJI: 2014-03-28


## KARTA GMINNEJ EWIDENCJI ZABYTKÓW

NR 156

1. OBIEKT – <b>dom</b>			5. MIEJSCOWOŚĆ – <b>Kościan</b>		
2. OBECNA FUNKCJA – <b>mieszkaniowa, usługowa</b>		3. MATERIAŁ: <b>budynek murowany</b>	4. DATOWANIE: <b>przełom XIX i XX wieku</b>		6. GMINA – <b>Gmina Miejska Kościan</b>
21. FOTOGRAFIA:			7. POWIAT – <b>kościański</b>		
			8. WOJEWÓDZTWO – <b>wielkopolskie</b>		
			9. KOD POCZTOWY – <b>64 – 000</b>		
			10. ADRES <b>Pl. Wolności 24</b>		
			11. LOKALIZACJA <b>obiekt położony na północny-zachód od centrum miasta</b>		
			12. LOKALIZACJA ARCHEOLOGICZNA Nr obszaru AZP: Nr stanowiska na obszarze AZP: Nr stanowiska w miejscowości:		
			13. NR EWIDENCYJNY DZIAŁKI: <b>1809</b>		
			14. WŁASNOŚĆ – <b>prywatna</b>		
			15. FUNKCJA – <b>mieszkaniowa, handel</b>		
			16. INFORMACJA O OCHRONIE Nr i data wpisu do rejestru zabytków: - Zapis w mpzp: <b>brak mpzp</b> Inne: -		
			18. RODZAJE ZAGROZEŃ		
17. STAN ZACHOWANIA <b>dobry</b>		19. WPISUJĄCY DANE <b>Michał Witkowski</b>	20. DATA WYKONANIA EWIDENCJI: <b>2012-07-13</b>		

## KARTA GMINNEJ EWIDENCJI ZABYTKÓW

NR 157

1. OBIEKT – <b>dom</b>		5. MIEJSCOWOŚĆ – <b>Kościan</b>	
2. OBECNA FUNKCJA – <b>mieszkaniowa,</b>	3. MATERIAŁ: <b>budynek murowany</b>	4. DATOWANIE: <b>początek XX wieku</b>	6. GMINA – <b>Gmina Miejska Kościan</b>
21. FOTOGRAFIA:		7. POWIAT – <b>kościański</b>	
		8. WOJEWÓDZTWO – <b>wielkopolskie</b>	
		9. KOD POCZTOWY – <b>64 – 000</b>	
		10. ADRES <b>Pl. Wolności 25</b>	
		11. LOKALIZACJA <b>obiekt położony na północny-zachód od centrum miasta</b>	
		12. LOKALIZACJA ARCHEOLOGICZNA Nr obszaru AZP: Nr stanowiska na obszarze AZP: Nr stanowiska w miejscowości:	
		13. NR EWIDENCYJNY DZIAŁKI: <b>1810</b>	
		14. WŁASNOŚĆ – <b>prywatna</b>	
		15. FUNKCJA – <b>mieszkaniowa,</b>	
		16. INFORMACJA O OCHRONIE Nr i data wpisu do rejestru zabytków: - Zapis w mpzp: <b>brak mpzp</b> Inne: -	
		18. RODZAJE ZAGROŻEŃ <b>- degradacja elewacji</b>	
17. STAN ZACHOWANIA <b>dostateczny</b>	19. WPISUJĄCY DANE <b>Michał Witkowski</b>	20. DATA WYKONANIA EWIDENCJI: <b>2012-07-13</b>	

## KARTA GMINNEJ EWIDENCJI ZABYTKÓW

NR 158

1. OBIEKT – <b>dom</b>		5. MIEJSCOWOŚĆ – <b>Kościan</b>	
2. OBECNA FUNKCJA – <b>mieszkaniowa,</b>	3. MATERIAŁ: <b>budynek murowany</b>	4. DATOWANIE: <b>połowa XIX wieku</b>	6. GMINA – <b>Gmina Miejska Kościan</b>
21. FOTOGRAFIA:		7. POWIAT – <b>kościański</b>	
		8. WOJEWÓDZTWO – <b>wielkopolskie</b>	
		9. KOD POCZTOWY – <b>64 – 000</b>	
		10. ADRES <b>Pl. Wolności 26</b>	
		11. LOKALIZACJA <b>obiekt położony na północny-zachód od centrum miasta</b>	
		12. LOKALIZACJA ARCHEOLOGICZNA Nr obszaru AZP: Nr stanowiska na obszarze AZP: Nr stanowiska w miejscowości:	
		13. NR EWIDENCYJNY DZIAŁKI: <b>1813</b>	
		14. WŁASNOŚĆ – <b>prywatna</b>	
		15. FUNKCJA – <b>mieszkaniowa,</b>	
		16. INFORMACJA O OCHRONIE Nr i data wpisu do rejestru zabytków: - Zapis w mpzp: <b>brak mpzp</b> Inne: -	
		18. RODZAJE ZAGROZEŃ	
17. STAN ZACHOWANIA <b>dobry</b>	19. WPISUJĄCY DANE <b>Katarzyna Bąkowska</b>	20. DATA WYKONANIA EWIDENCJI: <b>2012-11-16</b>	

## KARTA GMINNEJ EWIDENCJI ZABYTKÓW

NR 159

1. OBIEKT – <b>budynek mieszkalny</b>		5. MIEJSCOWOŚĆ – <b>Kościan</b>	
2. OBECNA FUNKCJA – <b>mieszkaniowa</b>	3. MATERIAŁ: <b>budynek murowany</b>	4. DATOWANIE: <b>początek XX wieku</b>	6. GMINA – <b>Gmina Miejska Kościan</b>
21. FOTOGRAFIA: 		7. POWIAT – <b>kościański</b>	
		8. WOJEWÓDZTWO – <b>wielkopolskie</b>	
		9. KOD POCZTOWY – <b>64-000</b>	
		10. ADRES <b>Plac Wolności 27</b>	
		11. LOKALIZACJA <b>centralna część miasta</b>	
		12. LOKALIZACJA ARCHEOLOGICZNA Nr obszaru AZP: Nr stanowiska na obszarze AZP: Nr stanowiska w miejscowości:	
		13. NR EWIDENCYJNY DZIAŁKI: <b>1814/4</b>	
		14. WŁASNOŚĆ – <b>prywatna</b>	
		15. FUNKCJA – <b>mieszkaniowa</b>	
		16. INFORMACJA O OCHRONIE Nr i data wpisu do rejestru zabytków: - Zapis w mpzp: <b>brak mpzp</b> Inne:	
17. STAN ZACHOWANIA <b>Bardzo dobry</b>		18. RODZAJE ZAGROŻEŃ	
19. WPISUJĄCY DANE <b>Katarzyna Bąkowska</b>		20. DATA WYKONANIA EWIDENCJI <b>2012-12-11</b>	

**KARTA GMINNEJ EWIDENCJI ZABYTKÓW**

NR 160

1. OBIEKT – **dom**

2. OBECNA FUNKCJA –  
**mieszkaniowa, usługowa**

3. MATERIAŁ:  
**budynek murowany**

4. DATOWANIE:  
**1903 r.**

5. MIEJSCOWOŚĆ – **Kościan**

6. GMINA – **Gmina Miejska Kościan**

7. POWIAT – **kościański**

8. WOJEWÓDZTWO – **wielkopolskie**

9. KOD POCZTOWY – **64 – 000**

10. ADRES

**ul. Wrocławska 2**

11. LOKALIZACJA

**centrum miasta**

12. LOKALIZACJA ARCHEOLOGICZNA

Nr obszaru AZP:

Nr stanowiska na obszarze AZP:

Nr stanowiska w miejscowości:

13. NR EWIDENCYJNY DZIAŁKI: **2086**

14. WŁASNOŚĆ – **prywatna**

15. FUNKCJA – **mieszkaniowa, gastronomia**

16. INFORMACJA O OCHRONIE

Nr i data wpisu do rejestru zabytków:

-

Zapis w mpzp:

**brak mpzp**

Inne:

**mpzp w trakcie opracowywania**

**budował J. Wytyk**

18. RODZAJE ZAGROŻEŃ

-

21. FOTOGRAFIA:






17. STAN ZACHOWANIA  
**bardzo dobry**

19. WPISUJĄCY DANE  
**Katarzyna Bąkowska**

20. DATA WYKONANIA  
EWIDENCJI: **2012-12-11**


## KARTA GMINNEJ EWIDENCJI ZABYTKÓW

NR 161

1. OBIEKT – <b>dom</b>		5. MIEJSCOWOŚĆ – <b>Kościan</b>	
2. OBECNA FUNKCJA – <b>mieszkaniowa, usługowa</b>	3. MATERIAŁ: <b>budynek murowany</b>	4. DATOWANIE: <b>1902 r.</b>	6. GMINA – <b>Gmina Miejska Kościan</b>
21. FOTOGRAFIA:		7. POWIAT – <b>kościański</b>	
		8. WOJEWÓDZTWO – <b>wielkopolskie</b>	
		9. KOD POCZTOWY – <b>64 – 000</b>	
		10. ADRES <b>ul. Wroclawska 5</b>	
		11. LOKALIZACJA <b>centrum miasta</b>	
		12. LOKALIZACJA ARCHEOLOGICZNA Nr obszaru AZP: Nr stanowiska na obszarze AZP: Nr stanowiska w miejscowości:	
		13. NR EWIDENCYJNY DZIAŁKI: <b>2113</b>	
		14. WŁASNOŚĆ – <b>prywatna</b>	
		15. FUNKCJA – <b>mieszkaniowa, gastronomia</b>	
		16. INFORMACJA O OCHRONIE Nr i data wpisu do rejestru zabytków: - Zapis w mpzp: <b>brak mpzp</b> Inne: <b>mpzp w trakcie opracowywania</b>	
		18. RODZAJE ZAGROŻEŃ	
17. STAN ZACHOWANIA <b>dobry</b>	19. WPISUJĄCY DANE <b>Michał Witkowski</b>	20. DATA WYKONANIA EWIDENCJI: <b>2012-07-13</b>	


## KARTA GMINNEJ EWIDENCJI ZABYTKÓW

NR 162

1. OBIEKT – <b>dom</b>		5. MIEJSCOWOŚĆ – <b>Kościan</b>	
2. OBECNA FUNKCJA – <b>mieszkaniowa, usługowa</b>	3. MATERIAŁ: <b>budynek murowany</b>	4. DATOWANIE: <b>4 ćwiartka XIX wieku</b>	6. GMINA – <b>Gmina Miejska Kościan</b>
21. FOTOGRAFIA: 		7. POWIAT – <b>kościański</b>	
		8. WOJEWÓDZTWO – <b>wielkopolskie</b>	
		9. KOD POCZTOWY – <b>64 – 000</b>	
		10. ADRES <b>ul. Wroclawska 6</b>	
		11. LOKALIZACJA <b>centrum miasta</b>	
		12. LOKALIZACJA ARCHEOLOGICZNA Nr obszaru AZP: Nr stanowiska na obszarze AZP: Nr stanowiska w miejscowości:	
		13. NR EWIDENCYJNY DZIAŁKI: <b>2091/2</b>	
		14. WŁASNOŚĆ – <b>prywatna</b>	
		15. FUNKCJA – <b>mieszkaniowa, handel</b>	
		16. INFORMACJA O OCHRONIE Nr i data wpisu do rejestru zabytków: - Zapis w mpzp: <b>brak mpzp</b> Inne: <b>mpzp w trakcie opracowywania</b>	
18. RODZAJE ZAGROŻEŃ			
17. STAN ZACHOWANIA <b>dobry</b>	19. WPISUJĄCY DANE <b>Michał Witkowski</b>	20. DATA WYKONANIA EWIDENCJI: <b>2012-07-13</b>	

## KARTA GMINNEJ EWIDENCJI ZABYTKÓW

NR 163

1. OBIEKT – <b>dom</b>		5. MIEJSCOWOŚĆ – <b>Kościan</b>	
2. OBECNA FUNKCJA – <b>mieszkaniowa, usługowa</b>	3. MATERIAŁ: <b>budynek murowany</b>	4. DATOWANIE: <b>1900 r. (remont 1980 r.)</b>	6. GMINA – <b>Gmina Miejska Kościan</b>
21. FOTOGRAFIA:		7. POWIAT – <b>kościański</b>	
		8. WOJEWÓDZTWO – <b>wielkopolskie</b>	
		9. KOD POCZTOWY – <b>64 – 000</b>	
		10. ADRES <b>ul. Wroclawska 7</b>	
		11. LOKALIZACJA <b>centrum miasta</b>	
		12. LOKALIZACJA ARCHEOLOGICZNA Nr obszaru AZP: Nr stanowiska na obszarze AZP: Nr stanowiska w miejscowości:	
		13. NR EWIDENCYJNY DZIAŁKI: <b>2112</b>	
		14. WŁASNOŚĆ – <b>prywatna</b>	
		15. FUNKCJA – <b>mieszkaniowa, handel</b>	
		16. INFORMACJA O OCHRONIE Nr i data wpisu do rejestru zabytków: - Zapis w mpzp: <b>brak mpzp</b> Inne: <b>mpzp w trakcie opracowywania</b>	
		18. RODZAJE ZAGROŻEŃ	
17. STAN ZACHOWANIA <b>dobry</b>	19. WPISUJĄCY DANE <b>Michał Witkowski</b>	20. DATA WYKONANIA EWIDENCJI: <b>2012-07-13</b>	

## KARTA GMINNEJ EWIDENCJI ZABYTKÓW

NR 164

1. OBIEKT – <b>dom</b>		5. MIEJSCOWOŚĆ – <b>Kościan</b>	
2. OBECNA FUNKCJA – <b>mieszkaniowa, usługowa</b>	3. MATERIAL: <b>mur szachulcowy</b>	4. DATOWANIE: <b>4 ćwiartka XIX wieku (częściowo przebudowany)</b>	6. GMINA – <b>Gmina Miejska Kościan</b>
21. FOTOGRAFIA: 		7. POWIAT – <b>kościański</b>	
		8. WOJEWÓDZTWO – <b>wielkopolskie</b>	
		9. KOD POCZTOWY – <b>64 – 000</b>	
		10. ADRES <b>ul. Wroclawska 15</b>	
		11. LOKALIZACJA <b>centrum miasta</b>	
		12. LOKALIZACJA ARCHEOLOGICZNA Nr obszaru AZP: Nr stanowiska na obszarze AZP: Nr stanowiska w miejscowości:	
		13. NR EWIDENCYJNY DZIAŁKI: <b>2011</b>	
		14. WŁASNOŚĆ – <b>prywatna</b>	
		15. FUNKCJA – <b>mieszkaniowa, handel</b>	
		16. INFORMACJA O OCHRONIE Nr i data wpisu do rejestru zabytków: - Zapis w mpzp: <b>brak mpzp</b> Inne: <b>mpzp w trakcie opracowywania</b>	
18. RODZAJE ZAGROŻEŃ			
17. STAN ZACHOWANIA <b>dobry</b>	19. WPISUJĄCY DANE <b>Michał Witkowski</b>	20. DATA WYKONANIA EWIDENCJI: <b>2012-07-13</b>	

## KARTA GMINNEJ EWIDENCJI ZABYTKÓW

NR 165

1. OBIEKT – **dom**2. OBECNA FUNKCJA –  
**mieszkaniowa, usługowa**3. MATERIAŁ:  
**budynek murowany**4. DATOWANIE:  
**1892 r.**5. MIEJSCOWOŚĆ – **Kościan**6. GMINA – **Gmina Miejska Kościan**

21. FOTOGRAFIA:

7. POWIAT – **kościański**8. WOJEWÓDZTWO – **wielkopolskie**9. KOD POCZTOWY – **64 – 000**

10. ADRES

**ul. Wrocławska 24**

11. LOKALIZACJA

**centrum miasta**

12. LOKALIZACJA ARCHEOLOGICZNA

Nr obszaru AZP:

Nr stanowiska na obszarze AZP:

Nr stanowiska w miejscowości:

13. NR EWIDENCYJNY DZIAŁKI: **2100**14. WŁASNOŚĆ – **prywatna**15. FUNKCJA – **mieszkaniowa, handel**

16. INFORMACJA O OCHRONIE

Nr i data wpisu do rejestru zabytków:

-

Zapis w mpzp:

**brak mpzp**

Inne:

**mpzp w trakcie opracowywania**

18. RODZAJE ZAGROŻEŃ

17. STAN ZACHOWANIA  
**dobry**19. WPISUJĄCY DANE  
**Michał Witkowski**20. DATA WYKONANIA  
EWIDENCJI: **2012-07-13**

## KARTA GMINNEJ EWIDENCJI ZABYTKÓW

NR 166

1. OBIEKT – <b>dom</b>		5. MIEJSCOWOŚĆ – <b>Kościan</b>	
2. OBECNA FUNKCJA – <b>mieszkaniowa, usługowa</b>	3. MATERIAŁ: <b>budynek murowany</b>	4. DATOWANIE: <b>około 1900 r.</b>	6. GMINA – <b>Gmina Miejska Kościan</b>
21. FOTOGRAFIA:		7. POWIAT – <b>kościański</b>	
		8. WOJEWÓDZTWO – <b>wielkopolskie</b>	
		9. KOD POCZTOWY – <b>64 – 000</b>	
		10. ADRES <b>ul. Wroclawska 26</b>	
		11. LOKALIZACJA <b>centrum miasta</b>	
		12. LOKALIZACJA ARCHEOLOGICZNA Nr obszaru AZP: Nr stanowiska na obszarze AZP: Nr stanowiska w miejscowości:	
		13. NR EWIDENCYJNY DZIAŁKI: <b>2040/4</b>	
		14. WŁASNOŚĆ – <b>prywatna</b>	
		15. FUNKCJA – <b>mieszkaniowa, handel, biura</b>	
		16. INFORMACJA O OCHRONIE Nr i data wpisu do rejestru zabytków: - Zapis w mpzp: <b>brak mpzp</b> Inne: <b>mpzp w trakcie opracowywania</b>	
		18. RODZAJE ZAGROŻEŃ	
17. STAN ZACHOWANIA <b>bardzo dobry</b>	19. WPISUJĄCY DANE <b>Michał Witkowski</b>	20. DATA WYKONANIA EWIDENCJI: <b>2012-07-13</b>	

## KARTA GMINNEJ EWIDENCJI ZABYTKÓW

NR 167

1. OBIEKT – <b>dom</b>		5. MIEJSCOWOŚĆ – <b>Kościan</b>	
2. OBECNA FUNKCJA – <b>mieszkaniowa, usługowa</b>	3. MATERIAL: <b>budynek murowany</b>	4. DATOWANIE: <b>przełom XVIII i XIX wieku</b>	6. GMINA – <b>Gmina Miejska Kościan</b>
21. FOTOGRAFIA:		7. POWIAT – <b>kościański</b>	
		8. WOJEWÓDZTWO – <b>wielkopolskie</b>	
		9. KOD POCZTOWY – <b>64 – 000</b>	
		10. ADRES <b>ul. Księdza Prymasa Stefana Wyszyńskiego 4</b>	
		11. LOKALIZACJA <b>centrum miasta</b>	
		12. LOKALIZACJA ARCHEOLOGICZNA Nr obszaru AZP: Nr stanowiska na obszarze AZP: Nr stanowiska w miejscowości:	
		13. NR EWIDENCYJNY DZIAŁKI: <b>2012</b>	
		14. WŁASNOŚĆ – <b>prywatna</b>	
		15. FUNKCJA – <b>mieszkaniowa, handel</b>	
		16. INFORMACJA O OCHRONIE Nr i data wpisu do rejestru zabytków: - Zapis w mpzp: <b>brak mpzp</b> Inne: <b>mpzp w trakcie opracowywania</b>	
		18. RODZAJE ZAGROŻEŃ	
17. STAN ZACHOWANIA <b>dobry</b>	19. WPISUJĄCY DANE <b>Michał Witkowski</b>	20. DATA WYKONANIA EWIDENCJI: <b>2012-07-13</b>	

## KARTA GMINNEJ EWIDENCJI ZABYTKÓW

NR 168

1. OBIEKT – <b>dom</b>		5. MIEJSCOWOŚĆ – <b>Kościan</b>	
2. OBECNA FUNKCJA – <b>mieszkaniowa, usługowa</b>	3. MATERIAŁ: <b>budynek murowany</b>	4. DATOWANIE: <b>przełom XIX i XX wieku</b>	6. GMINA – <b>Gmina Miejska Kościan</b>
21. FOTOGRAFIA:		7. POWIAT – <b>kościański</b>	
		8. WOJEWÓDZTWO – <b>wielkopolskie</b>	
		9. KOD POCZTOWY – <b>64 – 000</b>	
		10. ADRES <b>ul. Zacisze 1</b>	
		11. LOKALIZACJA <b>centrum miasta</b>	
		12. LOKALIZACJA ARCHEOLOGICZNA Nr obszaru AZP: Nr stanowiska na obszarze AZP: Nr stanowiska w miejscowości:	
		13. NR EWIDENCYJNY DZIAŁKI: <b>2273/2</b>	
		14. WŁASNOŚĆ – <b>prywatna</b>	
		15. FUNKCJA – <b>mieszkaniowa, handel</b>	
		16. INFORMACJA O OCHRONIE Nr i data wpisu do rejestru zabytków: - Zapis w mpzp: <b>brak mpzp</b> Inne: -	
		18. RODZAJE ZAGROZEŃ	
17. STAN ZACHOWANIA <b>dobry</b>	19. WPISUJĄCY DANE <b>Michał Witkowski</b>	20. DATA WYKONANIA EWIDENCJI: <b>2012-07-13</b>	

## KARTA GMINNEJ EWIDENCJI ZABYTKÓW

NR 169

1. OBIEKT – olejarnia obecnie magazyn			5. MIEJSCOWOŚĆ – Kościan	
2. OBECNA FUNKCJA – przemysłowa	3. MATERIAŁ: budynek murowany	4. DATOWANIE: 1 ćwiartka XX wieku		6. GMINA – Gmina Miejska Kościan
21. FOTOGRAFIA:			7. POWIAT – kościański	
			8. WOJEWÓDZTWO – wielkopolskie	
			9. KOD POCZTOWY – 64 – 000	
			10. ADRES ul. 27 stycznia 5	
			11. LOKALIZACJA Obiekt położony na południe od centrum miasta	
			12. LOKALIZACJA ARCHEOLOGICZNA Nr obszaru AZP: Nr stanowiska na obszarze AZP: Nr stanowiska w miejscowości:	
			13. NR EWIDENCYJNY DZIAŁKI: 2645, 2639/1, 3639/2	
			14. WŁASNOŚĆ – Województwo Wielkopolskie	
			15. FUNKCJA – składowa	
			16. INFORMACJA O OCHRONIE Nr i data wpisu do rejestru zabytków: - Zapis w mpzp: brak mpzp Inne: -	
			18. RODZAJE ZAGROŻEŃ	



17. STAN ZACHOWANIA  
dostateczny

19. WPISUJĄCY DANE  
Michał Witkowski

20. DATA WYKONANIA  
EWIDENCJI: 2012-07-13

**KARTA GMINNEJ EWIDENCJI ZABYTKÓW**

NR 170

1. OBIEKT – <b>dom rektora niemieckiej gminy wyznaniowej, obecnie plebania</b>			5. MIEJSCOWOŚĆ – <b>Kościan</b>				
2. OBECNA FUNKCJA – <b>plebania</b>	3. MATERIAŁ – <b>cegła</b>	4. DATOWANIE – <b>około 1907 r.</b>	6. GMINA – <b>Gmina Miejska Kościan</b>				
21. FOTOGRAFIA:			7. POWIAT – <b>kościański</b>				
			8. WOJEWÓDZTWO – <b>wielkopolskie</b>				
			9. KOD POCZTOWY – <b>64-000</b>				
			10. ADRES <b>Pl. Niezłomnych 1</b>				
			11. LOKALIZACJA <b>Centrum miasta</b>				
			12. LOKALIZACJA ARCHEOLOGICZNA Nr obszaru AZP: Nr stanowiska na obszarze AZP: Nr stanowiska w miejscowości:				
			13. NR EWIDENCYJNY DZIAŁKI: <b>2022</b>				
			14. WŁASNOŚĆ – <b>Parafia p.w. Ducha Świętego w Kościanie</b>				
			15. FUNKCJA – <b>mieszkanie, biuro parafialne</b>				
			16. INFORMACJA O OCHRONIE Nr i data wpisu do rejestru zabytków: Zapis w mpzp:  Inne:				
			18. RODZAJE ZAGROŻEŃ				
			17. STAN ZACHOWANIA: <b>Bardzo dobry</b>	19. WPISUJĄCY DANE: <b>Katarzyna Bąkowska</b>	20. DATA WYKONANIA EWIDENCJI: <b>2014-08-08</b>		